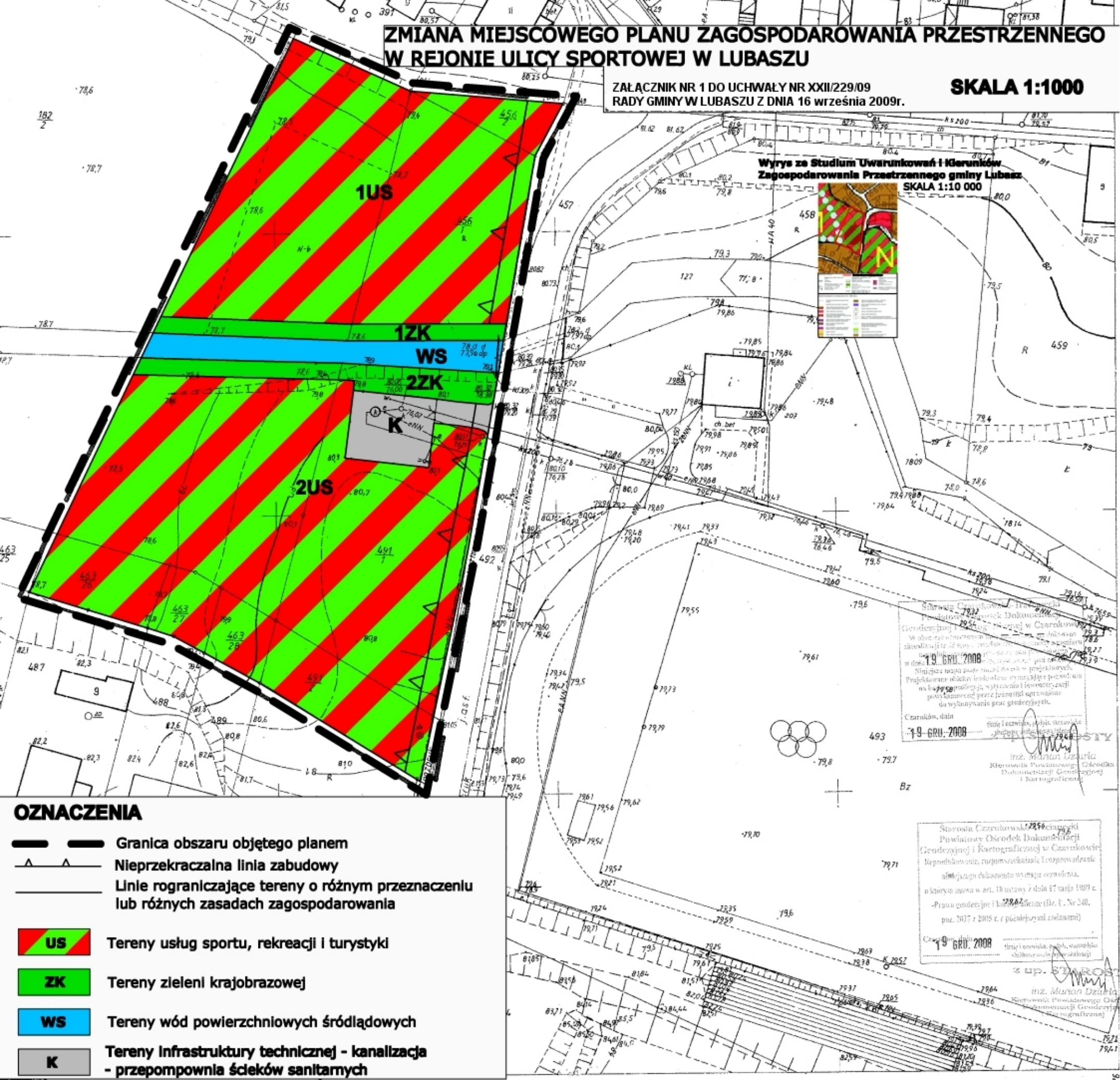


# ZMIANA MIEJSCOWEGO PLANU ZAGOSPODAROWANIA PRZESTRZENNEGO W REJONIE ULICY SPORTOWEJ W LUBASZU

ZAŁĄCZNIK NR 1 DO UCHWAŁY NR XXII/229/09  
RADY GMINY W LUBASZU Z DNIA 16 września 2009r.

SKALA 1:1000










Wyrwy ze Studium Uwarunkowań i Kierunków  
Zagospodarowania Przestrzennego gminy Lubasz  
SKALA 1:10 000



Słowo Czarnkowskie, Powiatowy  
Biuro Powiatowy Ośrodek Dokumentacji  
Geodezyjnej i Kartograficznej w Czarnkowie  
Wzrost i rozwój...  
19 GRU 2008  
Czarnków, dnia  
19 GRU 2008  
mgr inż. Marian Dzianica  
Kierownik Powiatowego Ośrodka  
Dokumentacji Geodezyjnej  
i Kartograficznej

Słowo Czarnkowskie, Powiatowy  
Biuro Powiatowy Ośrodek Dokumentacji  
Geodezyjnej i Kartograficznej w Czarnkowie  
Wzrost i rozwój...  
19 GRU 2008  
Czarnków, dnia  
19 GRU 2008  
mgr inż. Marian Dzianica  
Kierownik Powiatowego Ośrodka  
Dokumentacji Geodezyjnej  
i Kartograficznej

## OZNACZENIA

-  Granica obszaru objętego planem
-  Nieprzekraczalna linia zabudowy
-  Linie rograniczające tereny o różnym przeznaczeniu lub różnych zasadach zagospodarowania
-  **US** Tereny usług sportu, rekreacji i turystyki
-  **ZK** Tereny zieleni krajobrazowej
-  **WS** Tereny wód powierzchniowych śródlądowych
-  **K** Tereny infrastruktury technicznej - kanalizacja - przepompownia ścieków sanitarnych