

## Projekt

### UCHWAŁA NR ..... RADY GMINY W LUBASZU z dnia .....

**w sprawie przystąpienia do sporządzenia zmiany miejscowego planu zagospodarowania przestrzennego na obszarze działki nr 1258 położonej w Lubasz.**

Na podstawie art. 18 ust.2 pkt. 15 ustawy z dnia 8 marca 1990 roku o samorządzie gminnym ( Dz.U. z 2001 roku nr 142, poz. 1591 ze zmianami), art. 14 ust.1 ustawy z dnia 27 marca 2003 roku o planowaniu i zagospodarowaniu przestrzennym(Dz.U. z 2003 roku Nr 80, poz. 717 ze zmianami)

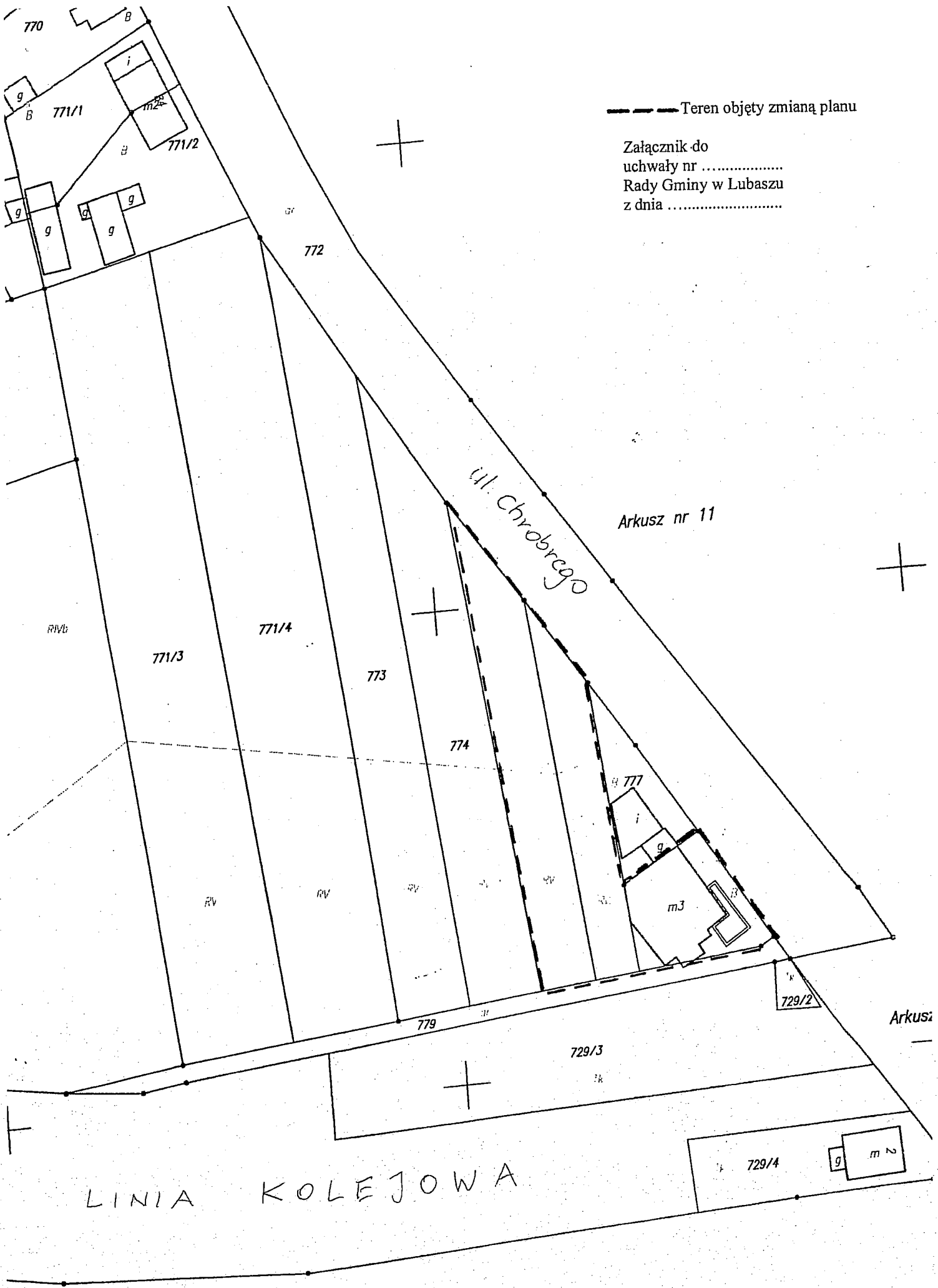
#### **Rada Gminy w Lubasz uchwala co następuje:**

- § 1.1. Przystępuje się do sporządzenia zmiany miejscowego planu zagospodarowania przestrzennego na obszarze działki nr 1258 położonej w Lubasz
2. Zmiana planu obejmuje obszar oznaczony na mapie, stanowiącej załącznik do uchwały.
- § 2. Wykonanie uchwały powierza się Wójtowi Gminy Lubasz.
- § 3. Uchwała obowiązuje z dniem podjęcia.

Uzasadnienie do uchwały  
Rady Gminy w Lubaszu  
Nr .....  
z dnia .....

Opracowanie niniejszej zmiany planu ma na celu wprowadzenie na obszarze działki nr 1258 funkcji usługowej umożliwiającej lokalizację obiektu przeznaczonego na prowadzenie działalności hotelarskiej i agroturystycznej

Przed podjęciem uchwały stwierdzono, że spełnione zostały warunki określone w art. 14 ust. 3 oraz 5 ustawy z dnia 27 marca 2003 roku o planowaniu i zagospodarowaniu przestrzennym tj. między innymi wykonano analizy dotyczące zasadności przystąpienia do sporządzenia zmiany planu i zgodności ze studium uwarunkowań i kierunków zagospodarowania przestrzennego, przygotowano materiały geodezyjne oraz ustalono niezbędny zakres prac planistycznych.



----- Teren objęty zmianą planu


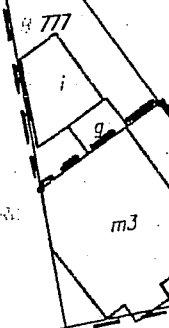
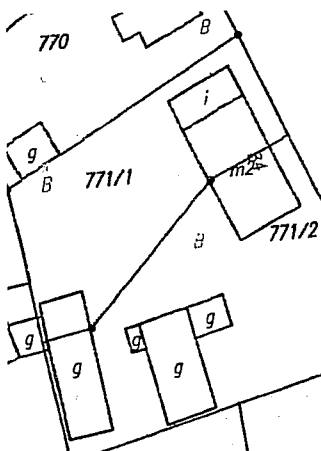
Załącznik do  
uchwały nr .....  
Rady Gminy w Lubaszu  
z dnia .....

Arkusz nr 11

Arkusz

LINIA KOLEJOWA

ul. Chrobrego





TEREN OBJEKT  
ZMIANA PLANU

MAPA POGŁĄDOWA