







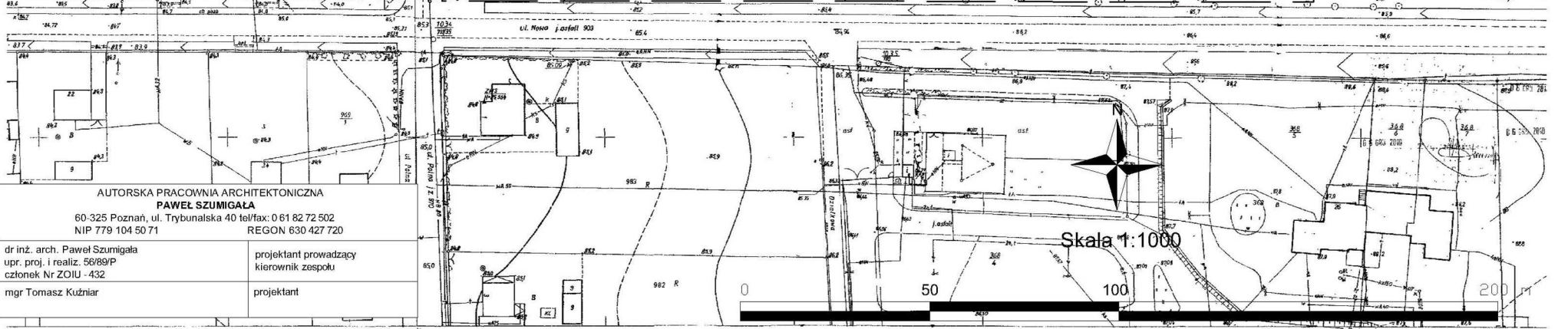
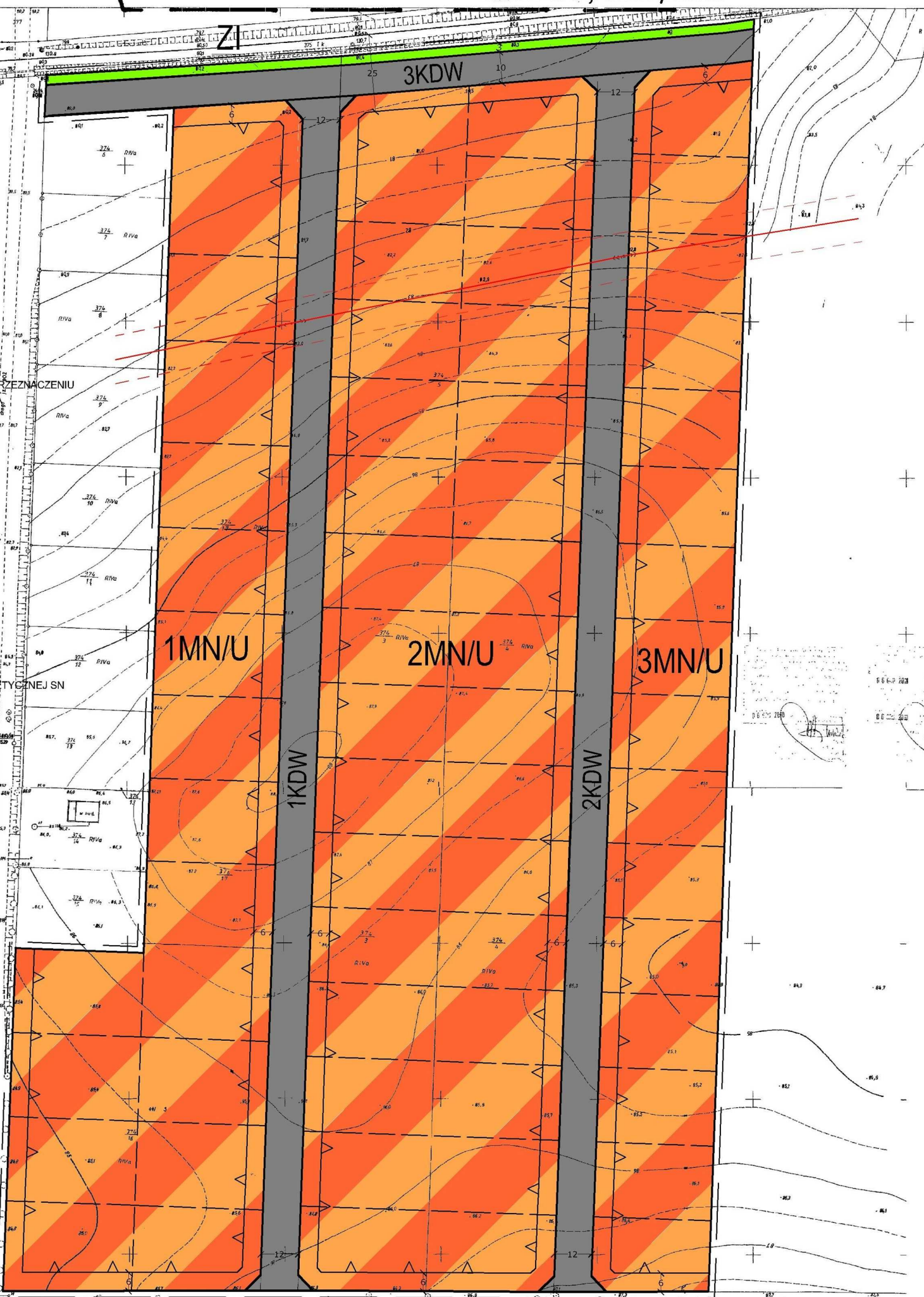


OZNACZENIA

-  GRANICE OBSZARU OBJĘTEGO PLANEM
-  LINIE ROZGRANICZAJĄCE TERENY O RÓŻNYM PRZEZNACZENIU LUB RÓŻNYCH ZASADACH ZAGOSPODAROWANIA
-  NIEPRZEKRACZALNE LINIE ZABUDOWY
-  PROPONOWANY PODZIAŁ
-  **MN/U** TERENY ZABUDOWY MIESZKANIOWEJ JEDNORODZINNEJ Z USŁUGAMI
-  **ZI** TEREN ZIELENI ZIOLACYJNEJ
-  **KDW** TERENY DRÓG WEWNĘTRZNYCH
-  STREFA ODDZIAŁYWANIA LINII ELEKTROENERGETYCZNEJ SN



AUTORSKA PRACOWNIA ARCHITEKTONICZNA
PAWEŁ SZUMIGAŁA
60-325 Poznań, ul. Trybunalska 40 tel/fax: 0 61 82 72 502
NIP 779 104 50 71 REGON 630 427 720

dr inż. arch. Paweł Szumigala
upr. proj. i realiz. 56/89/P
członek Nr ZOIU - 432

mgr Tomasz Kuzniar

projektant prowadzący
kierownik zespołu

projektant

412.212.1441
1:500

412.212.1442
1:500

MAPA ZASADNICZA
złożona w 1984r przez
Wojewódzkie Biuro Geodezji
i Terenów Rolnych w Pile

Kierownik OR w Orlanowie: Karol Adamski

TREŚĆ HARLEDEK	

WYRYS ZE STUDIUM UWARUNKOWAŃ I KIERUNKÓW ZAGOSPODAROWANIA PRZESTRZENNEGO GMINY LUBASZ Z OZNACZENIEM GRANIC OBSZARU OBJĘTEGO OPRACOWANIEM SKALA 1:10.000



- OZNACZENIA**
-  Podstawowy układ komunikacyjny: ISTNIĄCY, POSTULOWANY
 -  Podstawowe elementy infrastruktury technicznej: OCZYSZCZALNIA - STREFA, ZIEMNIE GRAWITACYJNE, PRZEPOMPOWNIE
 -  Podstawowe ograniczenia zagospodarowania: OBSZARY WYŁĄCZONE Z ZABUDOWY, STREFA OCHRONY KONSERWATORSKIEJ
 -  OMENTARZE, ZABYTKOWY PARK, OBIEKTY OBJĘTE OCHRONĄ KONSERWATORSKĄ
 -  Zasięg strefy osadniczej Lubasz - obszary, które mogą być przeznaczone pod zabudowę
 -  Preferowane przeznaczenie obszaru: MIESZKANIOWO-USŁUGOWE, USŁUGOWE, USŁUGOWO-PRODUKCYJNE
 -  OBSZARY MIESZKANIOWE DLA ZA-SPOKOJENIA POTRZEB WSPÓLNO-TY SAMORZĄDOWEJ
 -  PROJEKTOWANE OBIĘCIE KOMUNIKACYJNE
 -  PROJEKTOWANY CIĄG PIESZO - ROWEROWY
 -  TERENY ZABUDOWY MIESZKANIOWEJ I LETNISKOWEJ
 -  TERENY ZABUDOWY USŁUGOWEJ
 -  TERENY ZABUDOWY MIESZKANIOWEJ I USŁUGOWEJ TERENY ZABUDOWY MIESZKANIOWEJ I LETNISKOWEJ I USŁUGOWEJ
 -  TERENY ZABUDOWY MIESZKANIOWEJ I OBIEKTÓW PRODUKCYJNYCH, SKŁADÓW I MAGAZYNÓW
 -  TERENY USŁUG SPORTU, REKREACJI, TURYSTYKI ZABUDOWY MIESZKANIOWEJ I LETNISKOWEJ
 -  TERENY OBIEKTÓW PRODUKCYJNYCH, SKŁADÓW I MAGAZYNÓW
 -  TERENY KOMUNIKACYJNO-PARKING
 -  GRANICE I OZNACZENIE OBSZARU ZMIAN
 -  MIEJSCA PAMIĘCI NARODOWEJ
 -  STREFY OCHRONY STANOWISK ARCHEOLOGICZNYCH GRODZKO - STANOWISKO WPISANE DO REJESTRU ZABYTKÓW