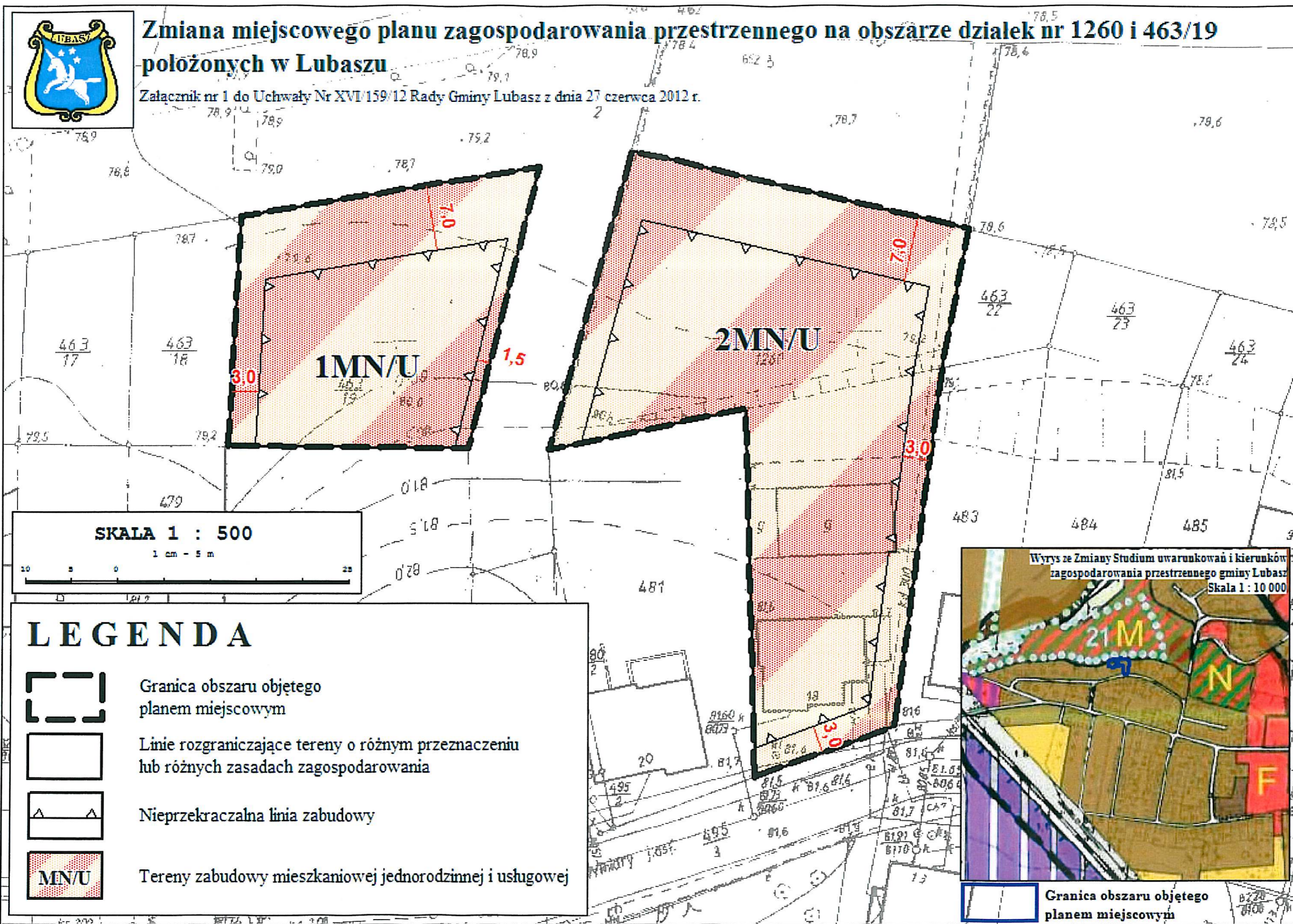




Zmiana miejscowego planu zagospodarowania przestrzennego na obszarze działek nr 1260 i 463/19 położonych w Lubaszu

Załącznik nr 1 do Uchwały Nr XVI/159/12 Rady Gminy Lubasz z dnia 27 czerwca 2012 r.




SKALA 1 : 500

1 cm - 5 m

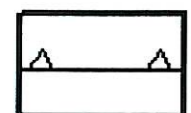
LEGENDA



Granica obszaru objętego planem miejscowym



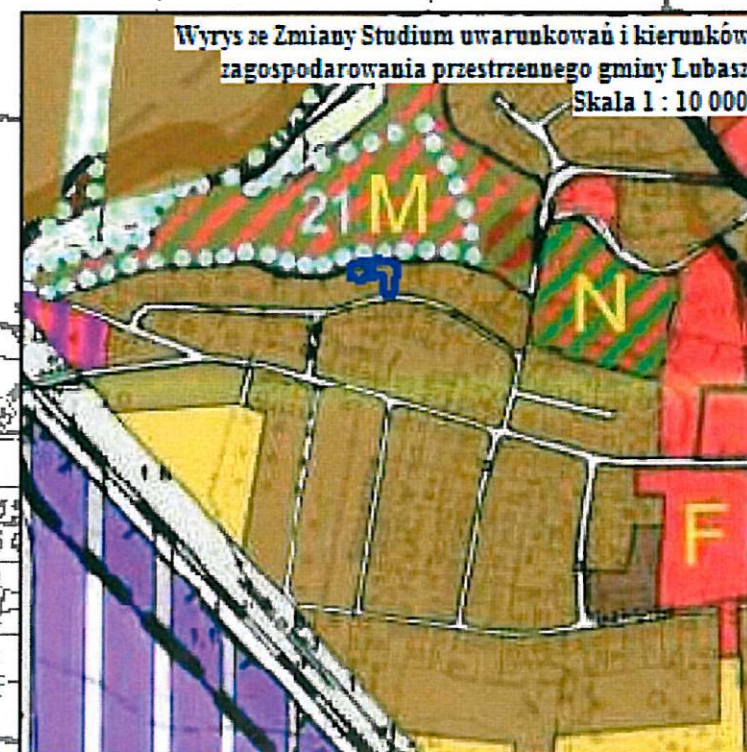
Linie rozgraniczające tereny o różnym przeznaczeniu lub różnych zasadach zagospodarowania



Nieprzekraczalna linia zabudowy



Tereny zabudowy mieszkaniowej jednorodzinnej i usługowej



Granica obszaru objętego planem miejscowym