

ZMIANA PLANU POLEGAJĄCA NA UCHYLENIU CZĘŚCI MIEJSCOWEGO PLANU ZAGOSPODAROWANIA PRZESTRZENNEGO UCHWALONEGO PRZEZ RADĘ GMINY W LUBASZU UCHWAŁĄ NR XIX/252/05 Z DNIA 30 CZERWCA 2005 ROKU W SPRAWIE MIEJSCOWEGO PLANU ZAGOSPODAROWANIA PRZESTRZENNEGO WSI LUBASZ

Załącznik nr 1 do Uchwały
Nr XVI/160/12 Rady Gminy Lubasz
z dnia 27 czerwca 2012 r.

MAPA ZASADNICZA

Skala 1:1000

Gmina : Lubasz
Obręb : Lubasz
Ark. 1 działka 168,170

Sekcja: 412.212.081
412.212.082

Starosta Czarnkowsko-Trzcianecki
Wydział Geodezji, Kartografii i Katastru
w Czarnkowie

Reprodukowanie, niepowołanie i rozprowadzanie niniejszego dokumentu w całości lub części bez zgody autora jest zabronione. Prawo geodezyjne i kartograficzne (112 L z 2000 r., poz. 1287 ze zm.)

Czarnków, dnia 05 STY. 2012

z up. STAROSTY
Aneta Mikołajewska
Przewodniczący Zespołu
Uzupełniania Dokumentacji Projektowej
Swój numer uprawnień zawodowych GUGiK nr 15027

Starosta Czarnkowsko-Trzcianecki
Wydział Geodezji, Kartografii i Katastru
w Czarnkowie

Posiada ona się zgodność niniejszej mapy z egzemplarzem przytoczonym do zamawianego zasobu geodezyjno-kartograficznego w dniu 19.08.12

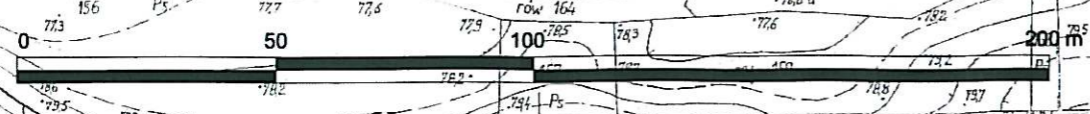
Mapa nie może służyć dla celów projektowych

Czarnków, dnia 05 STY. 2012


z up. STAROSTY
Aneta Mikołajewska
Przewodniczący Zespołu
Uzupełniania Dokumentacji Projektowej
Swój numer uprawnień zawodowych GUGiK nr 15027



Skala 1:1000



WYRYS ZE STUDIUM UWARUNKOWAŃ I KIERUNKÓW ZAGOSPODAROWANIA PRZESTRZENNEGO GMINY LUBASZ Z OZNACZENIEM GRANIC OBSZARU OBJĘTEGO OPRACOWANIEM SKALA 1:10.000

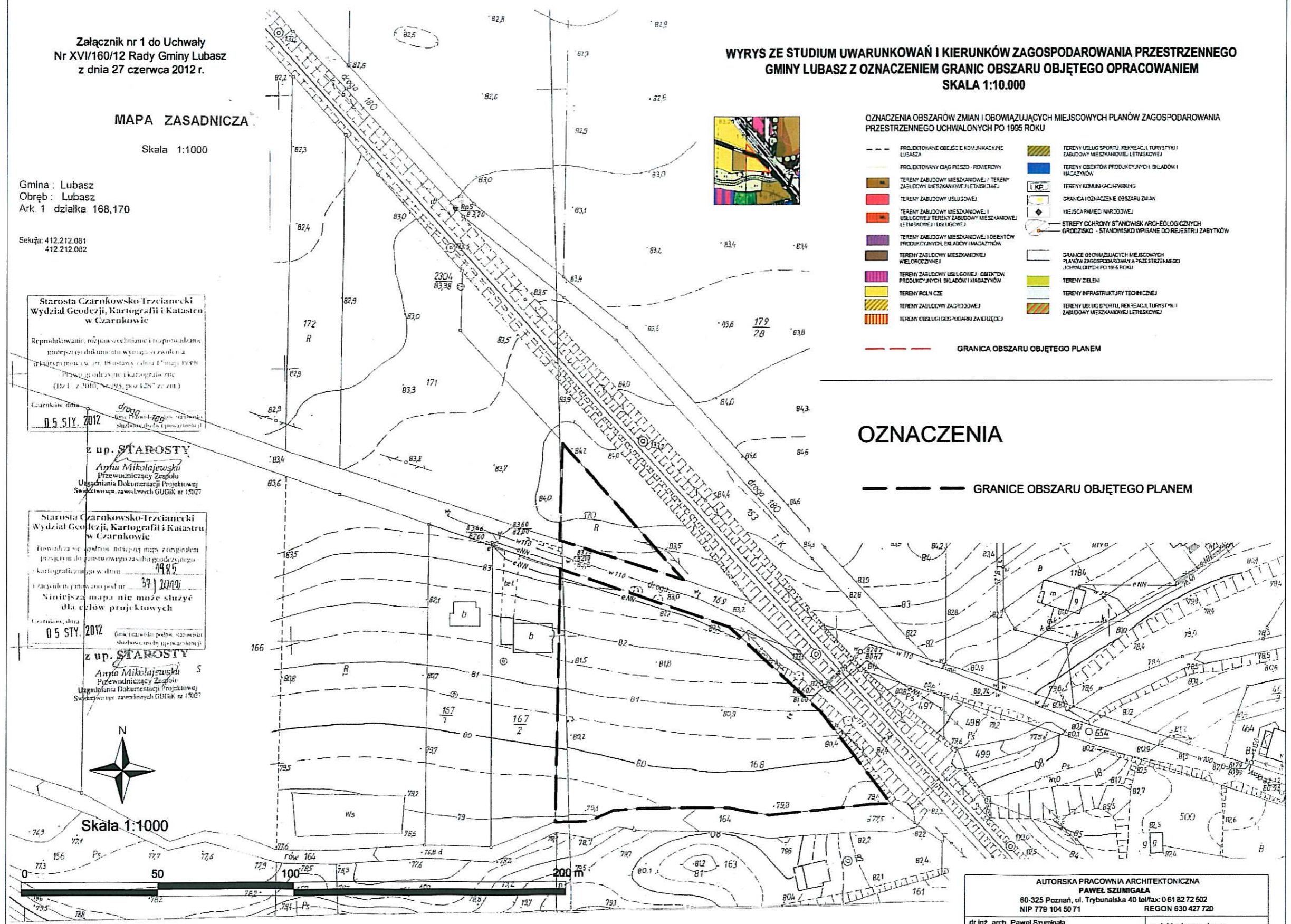


OZNACZENIA OBSZARÓW ZMIAN I OBOWIAZUJĄCYCH MIEJSCOWYCH PLANÓW ZAGOSPODAROWANIA PRZESTRZENNEGO UCHWALONYCH PO 1995 ROKU

- | | |
|---|--|
| --- PROJEKTOWANE OBSZCIE KONUNKACYNE LUBASZA | TERENY USŁUG SPORTU, REKREACJI, TURYSTYKI I ZABUDOWY MIESZKANOWEJ LETNISKOWEJ |
| --- PROJEKTOWANY DROG PIESZO - ROZTEROWY | TERENY OBIEKTÓW PRODUKCYJNYCH SKŁADÓW I MAGAZYNÓW |
| --- TERENY ZABUDOWY MIESZKANOWEJ / TERENY ZASŁOWY MIESZKANOWEJ LETNISKOWEJ | TERENY KOMUNIKACJI-PARKING |
| --- TERENY ZABUDOWY USŁUGOWEJ | GRANICA I OZNACZENIE OBSZARU ZMIAN |
| --- TERENY ZABUDOWY MIESZKANOWEJ / USŁUGOWEJ / TERENY ZABUDOWY MIESZKANOWEJ LETNISKOWEJ / USŁUGOWEJ | --- MIEJSCA PAWEŁI NARODOWEJ |
| --- TERENY ZABUDOWY MIESZKANOWEJ / OBIEKTÓW PRODUKCYJNYCH SKŁADÓW I MAGAZYNÓW | --- STREFY OCHRONY STANOWISK ARCHEOLOGICZNYCH GRODZIŃSKO - STANOWISKO WPISANE DO REJESTRU ZABYTEKÓW |
| --- TERENY ZABUDOWY MIESZKANOWEJ WIELORODZYNNEJ | --- GRANICE OBOWIAZUJĄCYCH MIEJSCOWYCH PLANÓW ZAGOSPODAROWANIA PRZESTRZENNEGO UCHWALONYCH PO 1995 ROKU |
| --- TERENY ZABUDOWY USŁUGOWEJ / OBIEKTÓW PRODUKCYJNYCH SKŁADÓW I MAGAZYNÓW | TERENY ZIELENI |
| --- TERENY ROLNICZE | TERENY INFRASTRUKTURY TECHNICZNEJ |
| --- TERENY ZABUDOWY ZAPOROWEJ | TERENY USŁUG SPORTU, REKREACJI, TURYSTYKI I ZABUDOWY MIESZKANOWEJ LETNISKOWEJ |
| --- TERENY OBSZCIEKÓW GOSPODARU ZWIĘZIOWEJ | |

OZNACZENIA

--- GRANICE OBSZARU OBJĘTEGO PLANEM



AUTORSKA PRACOWNIA ARCHYTEKTONICZNA
PAWEŁ SZUMIGAŁA
60-325 Poznań, ul. Trybunalska 40 tel/fax: 0 61 82 72 502
NIP 779 104 50 71 REGON 630 427 720

dr inż. arch. Paweł Szumigala upr. proj. i realiz. 56/89/P członek Nr ZOJU - 432	projektant prowadzący kierownik zespołu
mgr Tomasz Kubiński	projektant