

**RADA GMINY
LUBASZ**

**UCHWAŁA NR XXV/257/13
RADY GMINY LUBASZ
z dnia 27 czerwca 2013 r.**

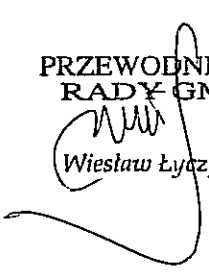
w sprawie przystąpienia do sporządzenia zmiany miejscowego planu zagospodarowania przestrzennego w rejonie ulicy Szamotulskiej w obrębie wsi Lubasz.

Na podstawie art. 18 ust.2 pkt. 15 ustawy z dnia 8 marca 1990 roku o samorządzie gminnym (Dz.U. z 2001 roku nr 142, poz. 1591 ze zmianami), art. 14 ust.1 ustawy z dnia 27 marca 2003 roku o planowaniu i zagospodarowaniu przestrzennym(Dz.U. z 2012 roku, poz. 647)

Rada Gminy Lubasz uchwala co następuje:

- § 1.1. Przystępuje się do sporządzenia zmiany miejscowego planu zagospodarowania przestrzennego w rejonie ulicy Szamotulskiej w obrębie wsi Lubasz.
2. Zmiana planu obejmuje obszar oznaczony na mapie, stanowiącej załącznik do uchwały.
- § 2. Wykonanie uchwały powierza się Wójtowi Gminy Lubasz.
- § 3. Uchwała obowiązuje z dniem podjęcia.

**PRZEWODNICZĄCY
RADY GMINY**



Wiesław Łyżczykowski

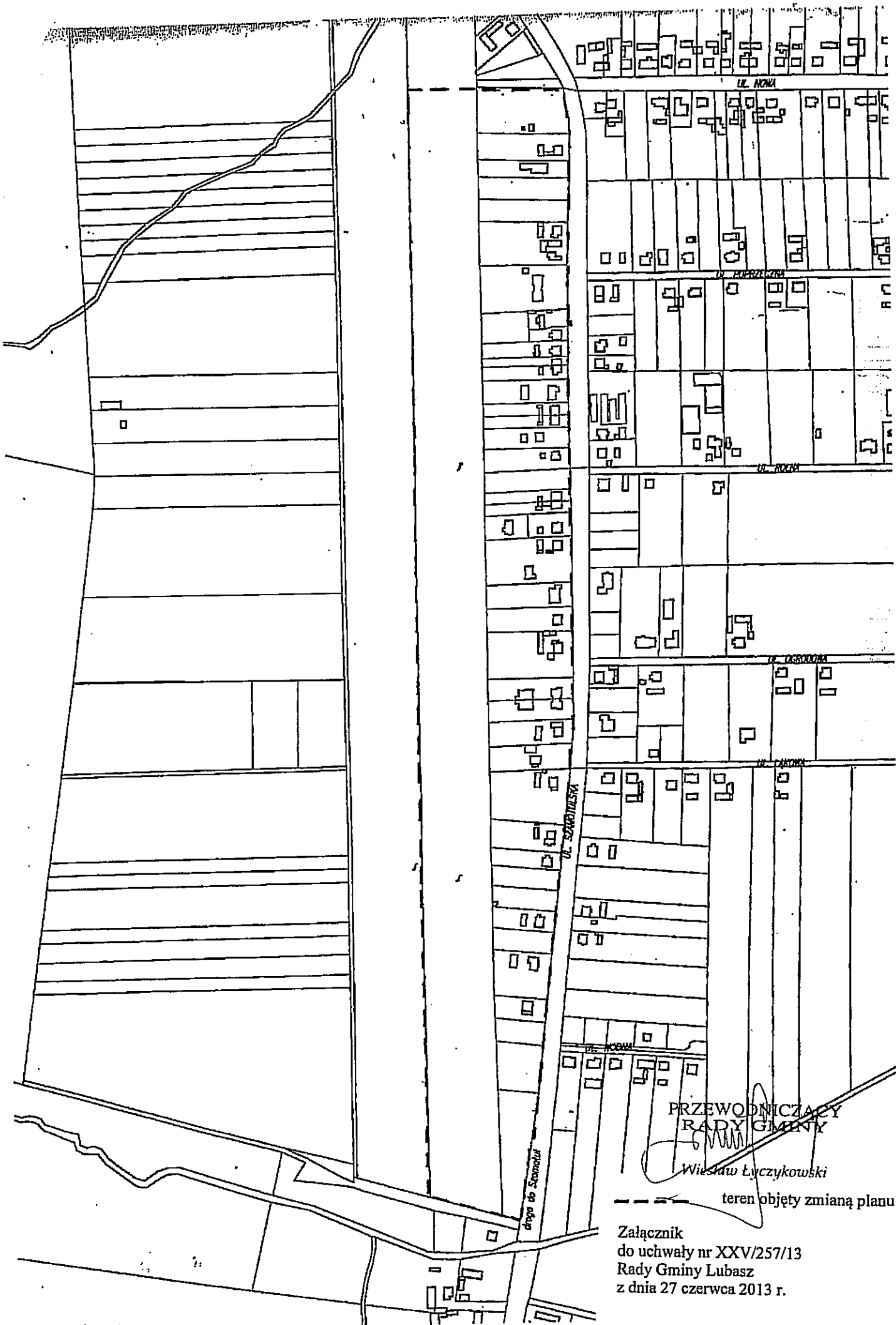
Uzasadnienie do uchwały
Rady Gminy Lubasz
Nr XXV/257/13
z dnia 27 czerwca 2013 r.

Opracowanie zmiany planu ma na celu dokonanie zmiany przebiegu planowanej drogi oraz zmianę funkcji poszczególnych terenów wraz z ustaleniem zasad podziału oraz warunków zabudowy i zagospodarowania terenu.

Przed podjęciem uchwały stwierdzono, że spełnione zostały warunki określone w art. 14 ust. 5 ustawy z dnia 27 marca 2003 roku o planowaniu i zagospodarowaniu przestrzennym tj. między innymi wykonano analizy dotyczące zasadności przystąpienia do sporządzenia zmiany planu i zgodności ze studium uwarunkowań i kierunków zagospodarowania przestrzennego, przygotowano materiały geodezyjne oraz ustalono niezbędny zakres prac planistycznych.

PRZEWODNICZĄCY
RADY GMINY


Wiesław Łyczkowski



PRZEWODNICZĄCY
RADY GMINY

[Signature]
Wiesław Łyczkowski

teren objęty zmianą planu

Załącznik
do uchwały nr XXV/257/13
Rady Gminy Lubasz
z dnia 27 czerwca 2013 r.