

GMINNA EWIDENCJA ZABYTKÓW

GMINA LUBASZ

BZOWO

KAPLICZKA Z RZEŻBĄ ŚW. WAWRZYŃCA, mur., XIX w.

ZESPÓŁ PAŁACOWO – FOLWARCZNY:

- a. pałac nr 1, mur., ok. 1880 r.,
- b. park, 2 poł. XIX w.,
- c. stodoła, mur., XIX w.,
- d. dom robotników folwarcznych nr 2, mur./szach, 1 poł. XIX w.

DĘBE

KAPLICZKA, ul. Poznańska, mur., 1851 r.

KAPLICZKA, ul. Starowiejska 5, mur., 1945 r.

ZESPÓŁ DWORSKO – PARKOWY: ul. Obornicka:

- a. dwór nr 4 (d. 83), mur., 2 poł. XIX w.,
- b. park, 2 poł. XIX w.

ul. Poznańska

DOM NR 7 (d. 90), mur., 4 ćw. XIX w.

DOM NR 52 (d. 72), mur., XIX/XX w.

ul. Starowiejska

DOM NR 10 (d. 14), mur., 1 ćw. XX w.

DOM NR 12 (d. 15), mur., XIX/XX w.

ul. Na Wiatrak

WIATRAK KOŻLAK, drewn., poł. XIX w.

GORAJ

SZKOŁA, ob. przedszkole, mieszkania, nr 19, mur., 1 ćw. XX w.

ZESPÓŁ DWORCA KOLEJOWEGO:

- a. dworzec, ob. dom nr 22, mur., 1913 r.,
- b. wieża ciśnień, mur., pocz. XX w.

DOM Nr 28, mur., 4 ćw. XIX w.

DOM Nr 44, mur., 4 ćw. XIX w.

DOM Nr 46, mur., 2 poł. XIX w.

JĘDRZEJEWO

CMENTARZ EWANGELICKI, XIX w.

STACJA KOLEJOWA, ob. dom nr 5, mur., 4 ćw. XIX w.,

ZESPÓŁ FOLWARCZNY:

a. dom nr 48, mur., 1905 r.,

b. obora, mur., 1889 r.,

c. stajnia, magazyn, mur., 1905 r.,

d. chlewnia, mur., 1894 r.

DOM Nr 8, mur, XIX/XX w.

DOM Nr 33, mur., 1 ćw. XX w.

KLEMPICZ

CMENTARZ EWANGELICKI, poł. XIX w.

DOM Nr 23, mur., 4 ćw. XIX w.

KRUCZ

KAPLICZKA Z FIGURĄ ŚW. WAWRZYŃCA, mur., l. 20. XX w.

ZESPÓŁ DWORSKO – FOLWARCZNY:

a. dwór nr 28, mur., ok. 1830 r., przebud. 1939 r.,

b. park, 1 poł. XIX w.,

c. dom robotników folwarcznych nr 21, mur., XIX w.,

d. dom robotników folwarcznych nr 22, mur., XIX w.,

e. dom robotników folwarcznych nr 23, mur., XIX w.

ZESPÓŁ SZKOŁY:

a. szkoła, nr 62, mur., 1 ćw. XX w.,

b. budynek gospodarczy, mur., 1 ćw. XX w.

ZESPÓŁ STACJI KOLEJOWEJ:

a. stacja nr 51, mur., 4 ćw. XIX w.,

b. dom pracowników kolei nr 50, mur., 4 ćw. XIX w.

DOM Nr 47, drewn., l. 20. XX w.

DOM Nr 48, drewn., l. 20. XX w.

DOM Nr 49, drewn., l. 20. XX w.

DOM Nr 61, mur., pocz. XX w.

KRUTECZEK

CMENTARZ EWANGELICKI, XIX w.

DOM NR 3, mur., pocz. XX w.

DOM Nr 8, szach, l. 20. XX w.

DOM Nr 18, mur./szach., 4 ćw. XIX w.

LUBASZ

ZESPÓŁ KOŚCIOŁA PAR. P.W. NARODZENIA NMP, ul. Kościelna:

- a. kościół, mur., 1750-1761 r.,
- b. dzwonnica, mur., 1856 r.,
- c. brama, mur., 1900 r.,
- d. plebania nr 2, mur., poł. XIX, XX w.,
- e. cmentarz przykościelny, 1761 r.

CMENTARZ KATOLICKI, ul. Kościelna, 1857 r.

CMENTARZ ŻYDOWSKI, ul. Ustronna, XVII w.

ZESPÓŁ PAŁACOWO – FOLWARCZNY, ul. Wiejska:

- a. pałac nr 34, mur., 1756 r., przebud. 2 ćw. XIX w., 1911 r.,
- b. park, XVIII-XIX w.,
- c. oficyna, mur., 1835 r., przebud. 1930 r.,
- d. stodoła, mur., ok. 1900 r.,
- e. wozownia, mur., 1907 r.,
- f. stajnia, mur., 1907 r.,
- g. dom robotników folwarcznych nr 24, mur., XIX w.,
- h. dom robotników folwarcznych nr 29, mur., XIX w.,
- i. dom robotników folwarcznych nr 31, mur., XIX w.,
- j. dom robotników folwarcznych nr 33, mur., XIX w.

ul. Chrobrego

DOM Nr 11, mur., 4 ćw. XIX w.

DOM Nr 13, mur., 4 ćw. XIX r.

DOM Nr 15, mur., 4 ćw. XIX w.

DOM Nr 31, mur., 4 ćw. XIX w.

POCZTA NR 41, mur., l. 20. XX w.

DOM Nr 60, mur., 4 ćw. XIX w.

DOM Nr 84, mur., pocz. XX w.

MŁYN, ob. zajazd nr 86, mur., 1 ćw. XX w.

ul. Kolejowa

ZESPÓŁ STACJI KOLEJOWEJ:

- a. stacja kolejowa nr 3, mur., 1895 r.,

b. dom pracowników kolei nr 2, mur., k. XIX w.,

c. dom pracowników kolei nr 6, mur., k. XIX w.

ul. Kościelna

DOM Nr 1, mur., pocz. XX w.

KUŹNIA Nr 3, mur., 4 ćw. XIX w.

DOM Nr 5, mur., 2 poł. XIX w.

ul. Stajkowska

DOM Nr 5, mur., 1 ćw. XX w.

ul. Szamotulska

DOM Nr 2, mur., 4 ćw. XIX w.

ul. Szkolna

SZKOŁA, ob. przedszkole, nr 2, mur., pocz. XX w.

SZKOŁA, ob. dom nr 4, mur., pocz. XX w.

DOM Nr 7, mur., 1 ćw. XX w.

ul. Wiejska

DOM Nr 1, mur., 1 ćw. XX w.

ul. Zielona

DOM Nr 7, mur., 4 ćw. XIX w.

DOM Nr 9, mur., XIX/XX w.

MIŁKOWO

ZESPÓŁ SZKOŁY:

a. szkoła, ob. przedszkole, mieszkania, mur., pocz. XX w.,

b. budynek gospodarczy, mur./szach., pocz. XX w.

DOM Nr 9, mur./drew., 4 ćw. XIX w.

DOM Nr 17, mur., k. XIX w.

DOM Nr 31, mur., XIX/XX w.

DOM Nr 35, mur., 1 ćw. XX w.

DOM Nr 36, mur., k. XIX w.

MIŁKÓWKO

CMENTARZ EWANGELICKI, XIX w.

PRUSINOWO

SZKOŁA, ob. przedszkole, nr 11, mur., pocz. XX w.

ZESPÓŁ DWORSKO – FOLWARCZNY:

a. dwór, mur., 2 poł. XIX w.,

- b. park, 2 poł. XIX w.,
- c. dom mieszkalny nr 17, mur., 2 poł. XIX w.,
- d. obora, mur., 2 poł. XIX w.,
- e. stodoła, mur., 1885 r.

SŁAWNO

KAPLICZKA Z FIGURĄ ŚW. JANA NEPOMUCENA, mur., XVIII/XIX w.

KAPLICZKA Z FIGURĄ MATKI BOSKIEJ, mur. XIX w.

ZESPÓŁ PAŁACOWO – FOLWARCZNY:

- a. pałac nr 1, mur., ok. 1880 r.,
- b. park, 2 poł. XIX w.,
- c. brama, mur., 2 poł. XIX w.,
- d. stajnia, mur., pocz. XX w.,
- e. kuźnia, wozownia, mur., 1906 r.,
- f. chlewnia, mur., pocz. XX w.,
- g. obora, mur., pocz. XX w.,
- h. gorzelnia, mur., pocz. XX w.

SOKOŁOWO

KAPLICZKA, mur., ok.1900 r.

CMENTARZ EWANGELICKI, XIX w.

SZKOŁA, ob. dom nr 41, mur., ok. 1910 r.

DOM Nr 27, mur., 4 ćw. XIX w.

DOM Nr 39, mur., 4 ćw. XIX w.

DOM Nr 46, mur., k. XIX w.

DOM Nr 55, mur., XIX/XX w.

STAJKOWO

KAPLICZKA, mur., 1 ćw. XX w.

CMENTARZ EWANGELICKI, 2 poł. XIX w.

CMENTARZ EWANGELICKI, ok. 1877 r. (w parku)

PARK DWORSKI, 2 poł. XIX w.



SZKOŁA, ob. dom nr 16, mur., ok.1900 r.



<p>GEZ</p>	<p>KARTA ADRESOWA ZABYTKU NIERUCHOMEGO</p>	<p>3. Miejscowość BZOWO</p>
<p>1. Nazwa KAPLICZKA Z RZEŹBĄ ŚW. WAWRZYŃCA</p>	<p>2. Czas powstania XIX w.</p>	<p>4. Adres Bzowo 64-720 Lubasz</p>
<p>8. Fotografia z opisem wskazującym orientację albo mapa z zaznaczonym stanowiskiem archeologicznym</p> <div data-bbox="109 432 732 1366" data-label="Image"> </div> <div data-bbox="840 976 1568 1366" data-label="Image"> </div>		<p>5. Przynależność administracyjna</p> <p>województwo: WIELKOPOLSKIE</p> <p>powiat: CZARNKOWSKO-TRZCIANECKI</p> <p>gmina: LUBASZ</p> <p>6. Formy ochrony</p> <p>ustalenie ochrony w miejscowym planie zagospodarowania przestrzennego albo w decyzji o warunkach zabudowy</p> <p>7. Opracowanie karty adresowej (autor, data, podpis) Włodzimierz Dopierała 20.05.2016 r.</p>

<p>GEZ</p>	<p>KARTA ADRESOWA ZABYTKU NIERUCHOMEGO</p>	<p>3. Miejscowość BZOWO</p>
<p>1. Nazwa PAŁAC w zespole pałacowo-folwarcznym</p>	<p>2. Czas powstania ok. 1880 r.</p>	<p>4. Adres Bzowo 1 64-720 Lubasz</p>
<p>8. Fotografia z opisem wskazującym orientację albo mapa z zaznaczonym stanowiskiem archeologicznym</p> <div style="display: flex; justify-content: space-around;">   </div>		<p>5. Przynależność administracyjna</p> <p>województwo: WIELKOPOLSKIE</p> <p>powiat: CZARNKOWSKO-TRZCIANECKI</p> <p>gmina: LUBASZ</p>
		<p>6. Formy ochrony</p> <p>rejestr zabytków nr A-1380 z dnia 23.02.1973 r.</p> <p>7. Opracowanie karty adresowej (autor, data, podpis) Włodzimierz Dopierała 20.05.2016 r.</p>


<p>GEZ</p>	<p>KARTA ADRESOWA ZABYTKU NIERUCHOMEGO</p>		<p>3. Miejscowość BZOWO</p>
<p>1. Nazwa PARK w zespole pałacowo-folwarcznym</p>		<p>2. Czas powstania 2 poł. XIX w.</p>	<p>4. Adres Bzowo 64-720 Lubasz</p>
<p>8. Fotografia z opisem wskazującym orientację albo mapa z zaznaczonym stanowiskiem archeologicznym</p>  			<p>5. Przynależność administracyjna</p> <p>województwo: WIELKOPOLSKIE</p> <p>powiat: CZARNKOWSKO- TRZCIANECKI</p> <p>gmina: LUBASZ</p>
 			<p>6. Formy ochrony</p> <p>rejestr zabytków nr A-410 z dnia 12.03.1982 r.</p> <p>7. Opracowanie karty adresowej (autor, data, podpis) Włodzimierz Dopierała 20.05.2016 r.</p>

GEZ	KARTA ADRESOWA ZABYTKU NIERUCHOMEGO	3. Miejscowość BZOWO
1. Nazwa STODOŁA w zespole pałacowo-folwarcznym	2. Czas powstania XIX w.	4. Adres Bzowo 64-720 Lubasz
8. Fotografia z opisem wskazującym orientację albo mapa z zaznaczonym stanowiskiem archeologicznym		
		5. Przynależność administracyjna województwo: WIELKOPOLSKIE powiat: CZARNKOWSKO- TRZCIANECKI gmina: LUBASZ
		6. Formy ochrony ustalenie ochrony w miejscowym planie zagospodarowania przestrzennego albo w decyzji o warunkach zabudowy 7. Opracowanie karty adresowej (autor, data, podpis) Włodzimierz Dopierała 20.05.2016 r.

GEZ	KARTA ADRESOWA ZABYTKU NIERUCHOMEGO	3. Miejscowość BZOWO
1. Nazwa DOM ROBOTNIKÓW FOLWARCZNYCH w zespole pałacowo-folwarcznym		2. Czas powstania 1 poł. XIX w.
8. Fotografia z opisem wskazującym orientację albo mapa z zaznaczonym stanowiskiem archeologicznym		4. Adres Bzowo 64-720 Lubasz
		5. Przynależność administracyjna województwo: WIELKOPOLSKIE powiat: CZARNKOWSKO- TRZCIANECKI gmina: LUBASZ
		6. Formy ochrony ustalenie ochrony w miejscowym planie zagospodarowania przestrzennego albo w decyzji o warunkach zabudowy
		7. Opracowanie karty adresowej (autor, data, podpis) Włodzimierz Dopierała 20.05.2016 r.

GEZ	KARTA ADRESOWA ZABYTKU NIERUCHOMEGO		3. Miejscowość DĘBE
1. Nazwa KAPLICZKA		2. Czas powstania 1851 r.	4. Adres Dębe ul. Poznańska 64-720 Lubasz
8. Fotografia z opisem wskazującym orientację albo mapa z zaznaczonym stanowiskiem archeologicznym			5. Przynależność administracyjna województwo: WIELKOPOLSKIE powiat: CZARNKOWSKO-TRZCIANECKI gmina: LUBASZ
			6. Formy ochrony ustalenie ochrony w miejscowym planie zagospodarowania przestrzennego albo w decyzji o warunkach zabudowy
			7. Opracowanie karty adresowej (autor, data, podpis) Włodzimierz Dopierała 20.05.2016 r.

GEZ	KARTA ADRESOWA ZABYTKU NIERUCHOMEGO		3. Miejscowość DĘBE
1. Nazwa KAPLICZKA		2. Czas powstania 1945 r.	4. Adres Dębe ul. Starowiejska 5 64-720 Lubasz
8. Fotografia z opisem wskazującym orientację albo mapa z zaznaczonym stanowiskiem archeologicznym			5. Przynależność administracyjna województwo: WIELKOPOLSKIE powiat: CZARNKOWSKO-TRZCIANECKI gmina: LUBASZ
			6. Formy ochrony ustalenie ochrony w miejscowym planie zagospodarowania przestrzennego albo w decyzji o warunkach zabudowy
			7. Opracowanie karty adresowej (autor, data, podpis) Włodzimierz Dopierała 20.05.2016 r.



GEZ	KARTA ADRESOWA ZABYTKU NIERUCHOMEGO	3. Miejscowość DĘBE
1. Nazwa DWÓR w zespole dworsko-parkowym		2. Czas powstania 2 poł. XIX w.
8. Fotografia z opisem wskazującym orientację albo mapa z zaznaczonym stanowiskiem archeologicznym		4. Adres Dębe ul. Obornicka 4 (d. 83) 64-720 Lubasz
		5. Przynależność administracyjna województwo: WIELKOPOLSKIE powiat: CZARNKOWSKO- TRZCIANECKI gmina: LUBASZ
		6. Formy ochrony ustalenie ochrony w miejscowym planie zagospodarowania przestrzennego albo w decyzji o warunkach zabudowy
		7. Opracowanie karty adresowej (autor, data, podpis) Włodzimierz Dopierała 20.05.2016 r.



GEZ	KARTA ADRESOWA ZABYTKU NIERUCHOMEGO		3. Miejscowość DĘBE
1. Nazwa PARK w zespole dworsko-parkowym		2. Czas powstania 2 poł. XIX w.	4. Adres Dębe ul. Obornicka 64-720 Lubasz
8. Fotografia z opisem wskazującym orientację albo mapa z zaznaczonym stanowiskiem archeologicznym			5. Przynależność administracyjna województwo: WIELKOPOLSKIE powiat: CZARNKOWSKO- TRZCIANECKI gmina: LUBASZ
 		 	6. Formy ochrony rejestr zabytków nr A-411 z dnia 12.03.1982 r. 7. Opracowanie karty adresowej (autor, data, podpis) Włodzimierz Dopierała 20.05.2016 r.

GEZ	KARTA ADRESOWA ZABYTKU NIERUCHOMEGO		3. Miejscowość DĘBE
1. Nazwa DOM		2. Czas powstania 4 ćw. XIX w.	4. Adres Dębe ul. Poznańska 7 (d. 90) 64-720 Lubasz
8. Fotografia z opisem wskazującym orientację albo mapa z zaznaczonym stanowiskiem archeologicznym			5. Przynależność administracyjna województwo: WIELKOPOLSKIE powiat: CZARNKOWSKO-TRZCIANECKI gmina: LUBASZ
			6. Formy ochrony ustalenie ochrony w miejscowym planie zagospodarowania przestrzennego albo w decyzji o warunkach zabudowy
			7. Opracowanie karty adresowej (autor, data, podpis) Włodzimierz Dopierała 20.05.2016 r.

GEZ	KARTA ADRESOWA ZABYTKU NIERUCHOMEGO		3. Miejscowość DĘBE
1. Nazwa DOM		2. Czas powstania XIX/XX w.	4. Adres Dębe ul. Poznańska 52 (d. 72) 64-720 Lubasz
8. Fotografia z opisem wskazującym orientację albo mapa z zaznaczonym stanowiskiem archeologicznym  			5. Przynależność administracyjna województwo: WIELKOPOLSKIE powiat: CZARNKOWSKO-TRZCIANECKI gmina: LUBASZ
			6. Formy ochrony ustalenie ochrony w miejscowym planie zagospodarowania przestrzennego albo w decyzji o warunkach zabudowy
			7. Opracowanie karty adresowej (autor, data, podpis) Włodzimierz Dopierała 20.05.2016 r.


GEZ	KARTA ADRESOWA ZABYTKU NIERUCHOMEGO		3. Miejscowość DĘBE
1. Nazwa DOM		2. Czas powstania 1 ćw. XX w.	4. Adres Dębe ul. Starowiejska 10 (d. 14) 64-720 Lubasz
8. Fotografia z opisem wskazującym orientację albo mapa z zaznaczonym stanowiskiem archeologicznym			5. Przynależność administracyjna województwo: WIELKOPOLSKIE powiat: CZARNKOWSKO-TRZCIANECKI gmina: LUBASZ
			6. Formy ochrony ustalenie ochrony w miejscowym planie zagospodarowania przestrzennego albo w decyzji o warunkach zabudowy
			7. Opracowanie karty adresowej (autor, data, podpis) Włodzimierz Dopierała 20.05.2016 r.

GEZ	KARTA ADRESOWA ZABYTKU NIERUCHOMEGO		3. Miejscowość DĘBE
1. Nazwa DOM		2. Czas powstania XIX/XX w.	4. Adres Dębe ul. Starowiejska 12 (d. 15) 64-720 Lubasz
8. Fotografia z opisem wskazującym orientację albo mapa z zaznaczonym stanowiskiem archeologicznym			5. Przynależność administracyjna województwo: WIELKOPOLSKIE powiat: CZARNKOWSKO-TRZCIANECKI gmina: LUBASZ
			6. Formy ochrony ustalenie ochrony w miejscowym planie zagospodarowania przestrzennego albo w decyzji o warunkach zabudowy
			7. Opracowanie karty adresowej (autor, data, podpis) Włodzimierz Dopierała 20.05.2016 r.

GEZ	KARTA ADRESOWA ZABYTKU NIERUCHOMEGO		3. Miejscowość DĘBE
1. Nazwa WIATRAK KOŹLAK		2. Czas powstania poł. XIX w.	4. Adres Dębe ul. Na Wiatrak 64-720 Lubasz
8. Fotografia z opisem wskazującym orientację albo mapa z zaznaczonym stanowiskiem archeologicznym			5. Przynależność administracyjna województwo: WIELKOPOLSKIE powiat: CZARNKOWSKO-TRZCIANECKI gmina: LUBASZ
			6. Formy ochrony rejestr zabytków nr A-318 z dnia 23.09.1977 r.
			7. Opracowanie karty adresowej (autor, data, podpis) Włodzimierz Dopierała 20.05.2016 r.

<p>GEZ</p>	<p>KARTA ADRESOWA ZABYTKU NIERUCHOMEGO</p>		<p>3. Miejscowość GORAJ</p>
<p>1. Nazwa SZKOŁA ob. przedszkole, mieszkania</p>		<p>2. Czas powstania 1 ćw. XX w.</p>	<p>4. Adres Goraj 19 64-720 Lubasz</p>
<p>8. Fotografia z opisem wskazującym orientację albo mapa z zaznaczonym stanowiskiem archeologicznym</p> <div style="display: flex; justify-content: space-around;">   </div>			<p>5. Przynależność administracyjna</p> <p>województwo: WIELKOPOLSKIE</p> <p>powiat: CZARNKOWSKO-TRZCIANECKI</p> <p>gmina: LUBASZ</p>
<div style="text-align: center;">  </div>			<p>6. Formy ochrony</p> <p>ustalenie ochrony w miejscowym planie zagospodarowania przestrzennego albo w decyzji o warunkach zabudowy</p> <p>7. Opracowanie karty adresowej (autor, data, podpis) Włodzimierz Dopierała 20.05.2016 r.</p>

<p>GEZ</p>	<p>KARTA ADRESOWA ZABYTKU NIERUCHOMEGO</p>	<p>3. Miejscowość GORAJ</p>
<p>1. Nazwa DWORZEC KOLEJOWY, ob. dom w zespole dworca kolejowego</p>		<p>2. Czas powstania 1913 r.</p>
<p>8. Fotografia z opisem wskazującym orientację albo mapa z zaznaczonym stanowiskiem archeologicznym</p>		<p>4. Adres Goraj 22 64-720 Lubasz</p>
		<p>5. Przynależność administracyjna</p> <p>województwo: WIELKOPOLSKIE</p> <p>powiat: CZARNKOWSKO- TRZCIANECKI</p> <p>gmina: LUBASZ</p>
		<p>6. Formy ochrony</p> <p>ustalenie ochrony w miejscowym planie zagospodarowania przestrzennego albo w decyzji o warunkach zabudowy</p> <p>7. Opracowanie karty adresowej (autor, data, podpis) Włodzimierz Dopierała 20.05.2016 r.</p>

GEZ	KARTA ADRESOWA ZABYTKU NIERUCHOMEGO	3. Miejscowość GORAJ
1. Nazwa WIEŻA CIŚNIEŃ w zespole dworca kolejowego	2. Czas powstania pocz. XX w.	4. Adres Goraj 64-720 Lubasz
8. Fotografia z opisem wskazującym orientację albo mapa z zaznaczonym stanowiskiem archeologicznym		
		5. Przynależność administracyjna województwo: WIELKOPOLSKIE powiat: CZARNKOWSKO- TRZCIANECKI gmina: LUBASZ
		6. Formy ochrony ustalenie ochrony w miejscowym planie zagospodarowania przestrzennego albo w decyzji o warunkach zabudowy 7. Opracowanie karty adresowej (autor, data, podpis) Włodzimierz Dopierała 20.05.2016 r.


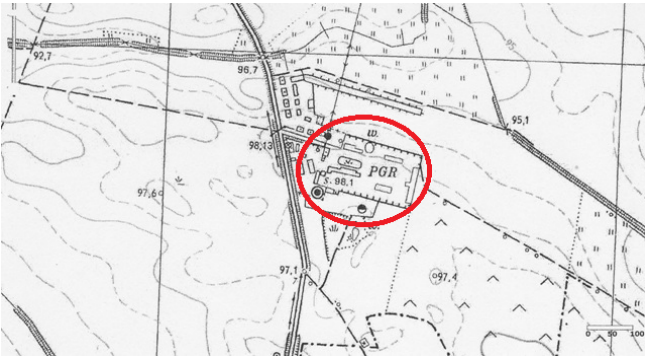
<p>GEZ</p>	<p>KARTA ADRESOWA ZABYTKU NIERUCHOMEGO</p>		<p>3. Miejscowość GORAJ</p>
<p>1. Nazwa DOM</p>		<p>2. Czas powstania 4 ćw. XIX w.</p>	<p>4. Adres Goraj 28 64-720 Lubasz</p>
<p>8. Fotografia z opisem wskazującym orientację albo mapa z zaznaczonym stanowiskiem archeologicznym</p> <div data-bbox="430 432 1335 1043" data-label="Image"> </div> <div data-bbox="562 1070 1200 1430" data-label="Image"> </div>			<p>5. Przynależność administracyjna</p> <p>województwo: WIELKOPOLSKIE</p> <p>powiat: CZARNKOWSKO-TRZCIANECKI</p> <p>gmina: LUBASZ</p> <p>6. Formy ochrony</p> <p>ustalenie ochrony w miejscowym planie zagospodarowania przestrzennego albo w decyzji o warunkach zabudowy</p> <p>7. Opracowanie karty adresowej (autor, data, podpis) Włodzimierz Dopierała 20.05.2016 r.</p>

GEZ	KARTA ADRESOWA ZABYTKU NIERUCHOMEGO		3. Miejscowość GORAJ
1. Nazwa DOM		2. Czas powstania 4 ćw. XIX w.	4. Adres Goraj 44 64-720 Lubasz
8. Fotografia z opisem wskazującym orientację albo mapa z zaznaczonym stanowiskiem archeologicznym			5. Przynależność administracyjna województwo: WIELKOPOLSKIE powiat: CZARNKOWSKO-TRZCIANECKI gmina: LUBASZ
			6. Formy ochrony ustalenie ochrony w miejscowym planie zagospodarowania przestrzennego albo w decyzji o warunkach zabudowy
			7. Opracowanie karty adresowej (autor, data, podpis) Włodzimierz Dopierała 20.05.2016 r.

<p>GEZ</p>	<p>KARTA ADRESOWA ZABYTKU NIERUCHOMEGO</p>		<p>3. Miejscowość GORAJ</p>
<p>1. Nazwa DOM</p>		<p>2. Czas powstania 2 poł. XIX w.</p>	<p>4. Adres Goraj 46 64-720 Lubasz</p>
<p>8. Fotografia z opisem wskazującym orientację albo mapa z zaznaczonym stanowiskiem archeologicznym</p> <div data-bbox="430 434 1335 1042" data-label="Image"> </div> <div data-bbox="562 1070 1205 1430" data-label="Image"> </div>			<p>5. Przynależność administracyjna</p> <p>województwo: WIELKOPOLSKIE</p> <p>powiat: CZARNKOWSKO-TRZCIANECKI</p> <p>gmina: LUBASZ</p> <p>6. Formy ochrony</p> <p>ustalenie ochrony w miejscowym planie zagospodarowania przestrzennego albo w decyzji o warunkach zabudowy</p> <p>7. Opracowanie karty adresowej (autor, data, podpis) Włodzimierz Dopierała 20.05.2016 r.</p>


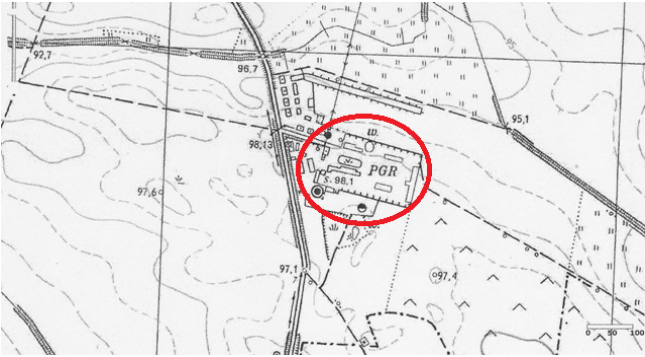
GEZ	KARTA ADRESOWA ZABYTKU NIERUCHOMEGO		3. Miejscowość JĘDRZEJEWO
1. Nazwa CMENTARZ EWANGELICKI		2. Czas powstania XIX w.	4. Adres Jędrzejewo 64-720 Lubasz
8. Fotografia z opisem wskazującym orientację albo mapa z zaznaczonym stanowiskiem archeologicznym			5. Przynależność administracyjna województwo: WIELKOPOLSKIE powiat: CZARNKOWSKO-TRZCIANECKI gmina: LUBASZ
			6. Formy ochrony ustalenie ochrony w miejscowym planie zagospodarowania przestrzennego albo w decyzji o warunkach zabudowy
			7. Opracowanie karty adresowej (autor, data, podpis) Włodzimierz Dopierała 20.05.2016 r.

GEZ	KARTA ADRESOWA ZABYTKU NIERUCHOMEGO		3. Miejscowość JĘDRZEJEWO
1. Nazwa STACJA KOLEJOWA, ob. dom		2. Czas powstania 4 ćw. XIX w.	4. Adres Jędrzejewo 5 64-720 Lubasz
8. Fotografia z opisem wskazującym orientację albo mapa z zaznaczonym stanowiskiem archeologicznym			5. Przynależność administracyjna województwo: WIELKOPOLSKIE powiat: CZARNKOWSKO-TRZCIANECKI gmina: LUBASZ 6. Formy ochrony ustalenie ochrony w miejscowym planie zagospodarowania przestrzennego albo w decyzji o warunkach zabudowy 7. Opracowanie karty adresowej (autor, data, podpis) Włodzimierz Dopierała 20.05.2016 r.
 			

GEZ	KARTA ADRESOWA ZABYTKU NIERUCHOMEGO		3. Miejscowość JĘDRZEJEWO
1. Nazwa DOM w zespole folwarcznym		2. Czas powstania 1905 r.	4. Adres Jędrzejewo 48 64-720 Lubasz
8. Fotografia z opisem wskazującym orientację albo mapa z zaznaczonym stanowiskiem archeologicznym			5. Przynależność administracyjna województwo: WIELKOPOLSKIE powiat: CZARNKOWSKO- TRZCIANECKI gmina: LUBASZ 6. Formy ochrony ustalenie ochrony w miejscowym planie zagospodarowania przestrzennego albo w decyzji o warunkach zabudowy 7. Opracowanie karty adresowej (autor, data, podpis) Włodzimierz Dopierała 20.05.2016 r.
			
			

GEZ	KARTA ADRESOWA ZABYTKU NIERUCHOMEGO	3. Miejscowość JĘDRZEJEWO
1. Nazwa OBORA w zespole folwarcznym	2. Czas powstania 1889 r.	4. Adres Jędrzejewo 64-720 Lubasz
8. Fotografia z opisem wskazującym orientację albo mapa z zaznaczonym stanowiskiem archeologicznym		5. Przynależność administracyjna województwo: WIELKOPOLSKIE powiat: CZARNKOWSKO- TRZCIANECKI gmina: LUBASZ 6. Formy ochrony ustalenie ochrony w miejscowym planie zagospodarowania przestrzennego albo w decyzji o warunkach zabudowy 7. Opracowanie karty adresowej (autor, data, podpis) Włodzimierz Dopierała 20.05.2016 r.

GEZ	KARTA ADRESOWA ZABYTKU NIERUCHOMEGO		3. Miejscowość JĘDRZEJEWO
1. Nazwa STAJNIA, MAGAZYN w zespole folwarcznym		2. Czas powstania 1905 r.	4. Adres Jędrzejewo 64-720 Lubasz
8. Fotografia z opisem wskazującym orientację albo mapa z zaznaczonym stanowiskiem archeologicznym			5. Przynależność administracyjna województwo: WIELKOPOLSKIE powiat: CZARNKOWSKO- TRZCIANECKI gmina: LUBASZ 6. Formy ochrony ustalenie ochrony w miejscowym planie zagospodarowania przestrzennego albo w decyzji o warunkach zabudowy 7. Opracowanie karty adresowej (autor, data, podpis) Włodzimierz Dopierała 20.05.2016 r.
			
			

GEZ	KARTA ADRESOWA ZABYTKU NIERUCHOMEGO		3. Miejscowość JĘDRZEJEWO		
1. Nazwa CHLEWNIA w zespole folwarcznym		2. Czas powstania 1894 r.	4. Adres Jędrzejewo 64-720 Lubasz		
8. Fotografia z opisem wskazującym orientację albo mapa z zaznaczonym stanowiskiem archeologicznym  			5. Przynależność administracyjna województwo: WIELKOPOLSKIE powiat: CZARNKOWSKO- TRZCIANECKI gmina: LUBASZ		
			6. Formy ochrony ustalenie ochrony w miejscowym planie zagospodarowania przestrzennego albo w decyzji o warunkach zabudowy		
			7. Opracowanie karty adresowej (autor, data, podpis) Włodzimierz Dopierała 20.05.2016 r.		

GEZ	KARTA ADRESOWA ZABYTKU NIERUCHOMEGO		3. Miejscowość JĘDRZEJEWO
1. Nazwa DOM		2. Czas powstania XIX/XX w.	4. Adres Jędrzejewo 8 64-720 Lubasz
8. Fotografia z opisem wskazującym orientację albo mapa z zaznaczonym stanowiskiem archeologicznym  			5. Przynależność administracyjna województwo: WIELKOPOLSKIE powiat: CZARNKOWSKO-TRZCIANECKI gmina: LUBASZ
			6. Formy ochrony ustalenie ochrony w miejscowym planie zagospodarowania przestrzennego albo w decyzji o warunkach zabudowy
			7. Opracowanie karty adresowej (autor, data, podpis) Włodzimierz Dopierała 20.05.2016 r.

<p>GEZ</p>	<p>KARTA ADRESOWA ZABYTKU NIERUCHOMEGO</p>	<p>3. Miejscowość JĘDRZEJEWO</p>
<p>1. Nazwa DOM</p>	<p>2. Czas powstania 1 ćw. XX w.</p>	<p>4. Adres Jędrzejewo 33 64-720 Lubasz</p>
<p>8. Fotografia z opisem wskazującym orientację albo mapa z zaznaczonym stanowiskiem archeologicznym</p> <div data-bbox="430 437 1335 1042" data-label="Image"> </div> <div data-bbox="555 1070 1211 1433" data-label="Image"> </div>		<p>5. Przynależność administracyjna</p> <p>województwo: WIELKOPOLSKIE</p> <p>powiat: CZARNKOWSKO-TRZCIANECKI</p> <p>gmina: LUBASZ</p> <p>6. Formy ochrony</p> <p>ustalenie ochrony w miejscowym planie zagospodarowania przestrzennego albo w decyzji o warunkach zabudowy</p> <p>7. Opracowanie karty adresowej (autor, data, podpis) Włodzimierz Dopierała 20.05.2016 r.</p>

GEZ	KARTA ADRESOWA ZABYTKU NIERUCHOMEGO		3. Miejscowość KLEMPICZ
1. Nazwa CMENTARZ EWANGELICKI		2. Czas powstania poł. XIX w.	4. Adres Klempicz 64-720 Lubasz
8. Fotografia z opisem wskazującym orientację albo mapa z zaznaczonym stanowiskiem archeologicznym			5. Przynależność administracyjna województwo: WIELKOPOLSKIE powiat: CZARNKOWSKO-TRZCIANECKI gmina: LUBASZ
 			6. Formy ochrony rejestr zabytków nr A-706 z dnia 13.06.1990 r. 7. Opracowanie karty adresowej (autor, data, podpis) Włodzimierz Dopierała 20.05.2016 r.

GEZ	KARTA ADRESOWA ZABYTKU NIERUCHOMEGO		3. Miejscowość KLEMPICZ		
1. Nazwa DOM		2. Czas powstania 4 ćw. XIX w.	4. Adres Klempicz 23 64-720 Lubasz		
8. Fotografia z opisem wskazującym orientację albo mapa z zaznaczonym stanowiskiem archeologicznym  			5. Przynależność administracyjna		
			województwo: WIELKOPOLSKIE powiat: CZARNKOWSKO-TRZCIANECKI gmina: LUBASZ		
			6. Formy ochrony ustalenie ochrony w miejscowym planie zagospodarowania przestrzennego albo w decyzji o warunkach zabudowy		
			7. Opracowanie karty adresowej (autor, data, podpis) Włodzimierz Dopierała 20.05.2016 r.		

GEZ	KARTA ADRESOWA ZABYTKU NIERUCHOMEGO		3. Miejscowość KRUCZ
1. Nazwa KAPLICZKA Z FIGURĄ ŚW. WAWRZYŃCA		2. Czas powstania I. 20 XX w.	4. Adres 64-721 Krucz
8. Fotografia z opisem wskazującym orientację albo mapa z zaznaczonym stanowiskiem archeologicznym			5. Przynależność administracyjna województwo: WIELKOPOLSKIE powiat: CZARNKOWSKO-TRZCIANECKI gmina: LUBASZ
			6. Formy ochrony ustalenie ochrony w miejscowym planie zagospodarowania przestrzennego albo w decyzji o warunkach zabudowy
			7. Opracowanie karty adresowej (autor, data, podpis) Włodzimierz Dopierała 20.05.2016 r.

<p>GEZ</p>	<p>KARTA ADRESOWA ZABYTKU NIERUCHOMEGO</p>	<p>3. Miejscowość KRUCZ</p>
<p>1. Nazwa DWÓR w zespole dworsko-folwarcznym</p>	<p>2. Czas powstania ok. 1830 r., przebud. 1939 r.</p>	<p>4. Adres 64-721 Krucz 28</p>
<p>8. Fotografia z opisem wskazującym orientację albo mapa z zaznaczonym stanowiskiem archeologicznym</p> <div style="display: flex; justify-content: space-around;">   </div>		<p>5. Przynależność administracyjna</p> <p>województwo: WIELKOPOLSKIE</p> <p>powiat: CZARNKOWSKO- TRZCIANECKI</p> <p>gmina: LUBASZ</p>
		<p>6. Formy ochrony</p> <p>rejestr zabytków nr 7/Wlkp/A z dnia 21.05.1999 r.</p> <p>7. Opracowanie karty adresowej (autor, data, podpis) Włodzimierz Dopierała 20.05.2016 r.</p>

GEZ	KARTA ADRESOWA ZABYTKU NIERUCHOMEGO		3. Miejscowość KRUCZ
1. Nazwa PARK w zespole dworsko-folwarcznym		2. Czas powstania 1 poł. XIX w.	4. Adres 64-721 Krucz
8. Fotografia z opisem wskazującym orientację albo mapa z zaznaczonym stanowiskiem archeologicznym			5. Przynależność administracyjna województwo: WIELKOPOLSKIE powiat: CZARNKOWSKO- TRZCIANECKI gmina: LUBASZ
 		 	6. Formy ochrony rejestr zabytków nr 7/Wlkp/A z dnia 21.05.1999 r. 7. Opracowanie karty adresowej (autor, data, podpis) Włodzimierz Dopierała 20.05.2016 r.

GEZ	KARTA ADRESOWA ZABYTKU NIERUCHOMEGO		3. Miejscowość KRUCZ		
1. Nazwa DOM ROBOTNIKÓW FOLWARCZNYCH w zespole dworsko-folwarcznym		2. Czas powstania XIX w.	4. Adres 64-721 Krucz 21		
8. Fotografia z opisem wskazującym orientację albo mapa z zaznaczonym stanowiskiem archeologicznym  			5. Przynależność administracyjna		
			województwo: WIELKOPOLSKIE powiat: CZARNKOWSKO- TRZCIANECKI gmina: LUBASZ		
			6. Formy ochrony ustalenie ochrony w miejscowym planie zagospodarowania przestrzennego albo w decyzji o warunkach zabudowy		
			7. Opracowanie karty adresowej (autor, data, podpis) Włodzimierz Dopierała 20.05.2016 r.		

GEZ	KARTA ADRESOWA ZABYTKU NIERUCHOMEGO		3. Miejscowość KRUCZ
1. Nazwa DOM ROBOTNIKÓW FOLWARCZNYCH w zespole dworsko-folwarcznym		2. Czas powstania XIX w.	4. Adres 64-721 Krucz 22
8. Fotografia z opisem wskazującym orientację albo mapa z zaznaczonym stanowiskiem archeologicznym			5. Przynależność administracyjna
			województwo: WIELKOPOLSKIE powiat: CZARNKOWSKO- TRZCIANECKI gmina: LUBASZ
			6. Formy ochrony ustalenie ochrony w miejscowym planie zagospodarowania przestrzennego albo w decyzji o warunkach zabudowy
			7. Opracowanie karty adresowej (autor, data, podpis) Włodzimierz Dopierała 20.05.2016 r.


GEZ	KARTA ADRESOWA ZABYTKU NIERUCHOMEGO	3. Miejscowość KRUCZ
1. Nazwa DOM ROBOTNIKÓW FOLWARCZNYCH w zespole dworsko-folwarcznym		2. Czas powstania XIX w.
8. Fotografia z opisem wskazującym orientację albo mapa z zaznaczonym stanowiskiem archeologicznym		4. Adres 64-721 Krucz 23
		5. Przynależność administracyjna województwo: WIELKOPOLSKIE powiat: CZARNKOWSKO- TRZCIANECKI gmina: LUBASZ
		6. Formy ochrony ustalenie ochrony w miejscowym planie zagospodarowania przestrzennego albo w decyzji o warunkach zabudowy
		7. Opracowanie karty adresowej (autor, data, podpis) Włodzimierz Dopierała 20.05.2016 r.

GEZ	KARTA ADRESOWA ZABYTKU NIERUCHOMEGO		3. Miejscowość KRUCZ
1. Nazwa SZKOŁA w zespole szkoły		2. Czas powstania 1 ćw. XX w.	4. Adres 64-721 Krucz 62
8. Fotografia z opisem wskazującym orientację albo mapa z zaznaczonym stanowiskiem archeologicznym			5. Przynależność administracyjna województwo: WIELKOPOLSKIE powiat: CZARNKOWSKO- TRZCIANECKI gmina: LUBASZ 6. Formy ochrony ustalenie ochrony w miejscowym planie zagospodarowania przestrzennego albo w decyzji o warunkach zabudowy 7. Opracowanie karty adresowej (autor, data, podpis) Włodzimierz Dopierała 20.05.2016 r.
 			

GEZ	KARTA ADRESOWA ZABYTKU NIERUCHOMEGO		3. Miejscowość KRUCZ
1. Nazwa BUDYNEK GOSPODARCZY w zespole szkoły		2. Czas powstania 1 ćw. XX w.	4. Adres 64-721 Krucz 62
8. Fotografia z opisem wskazującym orientację albo mapa z zaznaczonym stanowiskiem archeologicznym			5. Przynależność administracyjna województwo: WIELKOPOLSKIE powiat: CZARNKOWSKO- TRZCIANECKI gmina: LUBASZ 6. Formy ochrony ustalenie ochrony w miejscowym planie zagospodarowania przestrzennego albo w decyzji o warunkach zabudowy 7. Opracowanie karty adresowej (autor, data, podpis) Włodzimierz Dopierała 20.05.2016 r.
 			

GEZ	KARTA ADRESOWA ZABYTKU NIERUCHOMEGO		3. Miejscowość KRUCZ
1. Nazwa STACJA KOLEJOWA		2. Czas powstania 4 ćw. XIX w.	4. Adres 64-721 Krucz 51
8. Fotografia z opisem wskazującym orientację albo mapa z zaznaczonym stanowiskiem archeologicznym			5. Przynależność administracyjna województwo: WIELKOPOLSKIE powiat: CZARNKOWSKO-TRZCIANECKI gmina: LUBASZ
			6. Formy ochrony ustalenie ochrony w miejscowym planie zagospodarowania przestrzennego albo w decyzji o warunkach zabudowy
			7. Opracowanie karty adresowej (autor, data, podpis) Włodzimierz Dopierała 20.05.2016 r.

GEZ	KARTA ADRESOWA ZABYTKU NIERUCHOMEGO		3. Miejscowość KRUCZ
1. Nazwa DOM PRACOWNIKÓW KOLEI		2. Czas powstania 4 ćw. XIX w.	4. Adres 64-721 Krucz 50
8. Fotografia z opisem wskazującym orientację albo mapa z zaznaczonym stanowiskiem archeologicznym			5. Przynależność administracyjna województwo: WIELKOPOLSKIE powiat: CZARNKOWSKO-TRZCIANECKI gmina: LUBASZ 6. Formy ochrony ustalenie ochrony w miejscowym planie zagospodarowania przestrzennego albo w decyzji o warunkach zabudowy 7. Opracowanie karty adresowej (autor, data, podpis) Włodzimierz Dopierała 20.05.2016 r.
 			

GEZ	KARTA ADRESOWA ZABYTKU NIERUCHOMEGO		3. Miejscowość KRUCZ
1. Nazwa DOM		2. Czas powstania I. 20 XX w.	4. Adres 64-721 Krucz 47
8. Fotografia z opisem wskazującym orientację albo mapa z zaznaczonym stanowiskiem archeologicznym			5. Przynależność administracyjna województwo: WIELKOPOLSKIE powiat: CZARNKOWSKO-TRZCIANECKI gmina: LUBASZ
			6. Formy ochrony ustalenie ochrony w miejscowym planie zagospodarowania przestrzennego albo w decyzji o warunkach zabudowy
			7. Opracowanie karty adresowej (autor, data, podpis) Włodzimierz Dopierała 20.05.2016 r.



GEZ	KARTA ADRESOWA ZABYTKU NIERUCHOMEGO		3. Miejscowość KRUCZ
1. Nazwa DOM		2. Czas powstania I. 20 XX w.	4. Adres 64-721 Krucz 48
8. Fotografia z opisem wskazującym orientację albo mapa z zaznaczonym stanowiskiem archeologicznym			5. Przynależność administracyjna województwo: WIELKOPOLSKIE powiat: CZARNKOWSKO-TRZCIANECKI gmina: LUBASZ
			6. Formy ochrony ustalenie ochrony w miejscowym planie zagospodarowania przestrzennego albo w decyzji o warunkach zabudowy
			7. Opracowanie karty adresowej (autor, data, podpis) Włodzimierz Dopierała 20.05.2016 r.

GEZ	KARTA ADRESOWA ZABYTKU NIERUCHOMEGO		3. Miejscowość KRUCZ
1. Nazwa DOM		2. Czas powstania I. 20 XX w.	4. Adres 64-721 Krucz 49
8. Fotografia z opisem wskazującym orientację albo mapa z zaznaczonym stanowiskiem archeologicznym			5. Przynależność administracyjna województwo: WIELKOPOLSKIE powiat: CZARNKOWSKO-TRZCIANECKI gmina: LUBASZ 6. Formy ochrony ustalenie ochrony w miejscowym planie zagospodarowania przestrzennego albo w decyzji o warunkach zabudowy 7. Opracowanie karty adresowej (autor, data, podpis) Włodzimierz Dopierała 20.05.2016 r.
			
			

GEZ	KARTA ADRESOWA ZABYTKU NIERUCHOMEGO		3. Miejscowość KRUCZ
1. Nazwa DOM		2. Czas powstania pocz. XX w.	4. Adres 64-721 Krucz 61
8. Fotografia z opisem wskazującym orientację albo mapa z zaznaczonym stanowiskiem archeologicznym			5. Przynależność administracyjna
			województwo: WIELKOPOLSKIE powiat: CZARNKOWSKO-TRZCIANECKI gmina: LUBASZ
			6. Formy ochrony
			7. Opracowanie karty adresowej (autor, data, podpis) Włodzimierz Dopierała 20.05.2016 r.

GEZ	KARTA ADRESOWA ZABYTKU NIERUCHOMEGO		3. Miejscowość KRUTECZEK
1. Nazwa CMENTARZ EWANGELICKI		2. Czas powstania XIX w.	4. Adres 64-721 Kruteczek
8. Fotografia z opisem wskazującym orientację albo mapa z zaznaczonym stanowiskiem archeologicznym			5. Przynależność administracyjna
 			województwo: WIELKOPOLSKIE powiat: CZARNKOWSKO-TRZCIANECKI gmina: LUBASZ
 			6. Formy ochrony ustalenie ochrony w miejscowym planie zagospodarowania przestrzennego albo w decyzji o warunkach zabudowy
			7. Opracowanie karty adresowej (autor, data, podpis) Włodzimierz Dopierała 20.05.2016 r.

GEZ	KARTA ADRESOWA ZABYTKU NIERUCHOMEGO		3. Miejscowość KRUTECZEK
1. Nazwa DOM		2. Czas powstania pocz. XX w.	4. Adres 64-721 Kruteczek 3
8. Fotografia z opisem wskazującym orientację albo mapa z zaznaczonym stanowiskiem archeologicznym  			5. Przynależność administracyjna województwo: WIELKOPOLSKIE powiat: CZARNKOWSKO-TRZCIANECKI gmina: LUBASZ
			6. Formy ochrony ustalenie ochrony w miejscowym planie zagospodarowania przestrzennego albo w decyzji o warunkach zabudowy
			7. Opracowanie karty adresowej (autor, data, podpis) Włodzimierz Dopierała 20.05.2016 r.

GEZ	KARTA ADRESOWA ZABYTKU NIERUCHOMEGO		3. Miejscowość KRUTECZEK		
1. Nazwa DOM		2. Czas powstania I. 20 XX w.	4. Adres 64-721 Kruteczek 8		
8. Fotografia z opisem wskazującym orientację albo mapa z zaznaczonym stanowiskiem archeologicznym  			5. Przynależność administracyjna województwo: WIELKOPOLSKIE powiat: CZARNKOWSKO-TRZCIANECKI gmina: LUBASZ		
			6. Formy ochrony ustalenie ochrony w miejscowym planie zagospodarowania przestrzennego albo w decyzji o warunkach zabudowy		
			7. Opracowanie karty adresowej (autor, data, podpis) Włodzimierz Dopierała 20.05.2016 r.		

GEZ	KARTA ADRESOWA ZABYTKU NIERUCHOMEGO		3. Miejscowość KRUTECZEK
1. Nazwa DOM		2. Czas powstania 4 ćw. XIX w.	4. Adres 64-721 Kruteczek 18
8. Fotografia z opisem wskazującym orientację albo mapa z zaznaczonym stanowiskiem archeologicznym			5. Przynależność administracyjna województwo: WIELKOPOLSKIE powiat: CZARNKOWSKO-TRZCIANECKI gmina: LUBASZ
 			6. Formy ochrony ustalenie ochrony w miejscowym planie zagospodarowania przestrzennego albo w decyzji o warunkach zabudowy
			7. Opracowanie karty adresowej (autor, data, podpis) Włodzimierz Dopierała 20.05.2016 r.

GEZ

KARTA ADRESOWA ZABYTKU NIERUCHOMEGO

3. Miejscowość

LUBASZ

1. Nazwa

KOŚCIÓŁ PAR. P.W. NARODZENIA NMP

2. Czas powstania

1750-1761 r.

4. Adres

ul. Kościelna
64-720 Lubasz

8. Fotografia z opisem wskazującym orientację albo mapa z zaznaczonym stanowiskiem archeologicznym



5. Przynależność administracyjna

województwo:
WIELKOPOLSKIE

powiat:
**CZARNKOWSKO-
TRZCIANECKI**

gmina:
LUBASZ

6. Formy ochrony

rejestr zabytków
nr kl.IV.73/7/53
z dnia 16.01.1953 r.

7. Opracowanie karty adresowej
(autor, data, podpis)




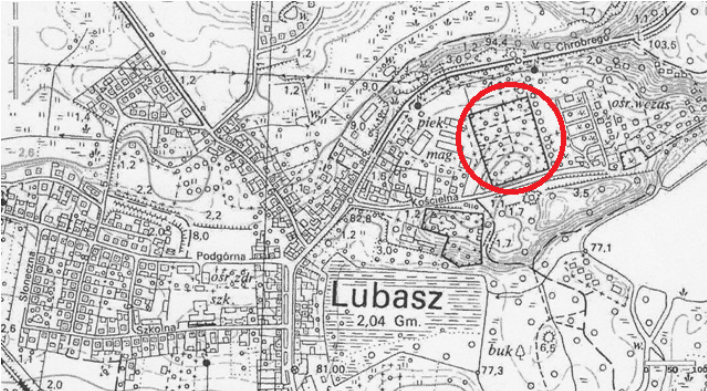
Włodzimierz Dopierała
20.05.2016 r.

GEZ	KARTA ADRESOWA ZABYTKU NIERUCHOMEGO		3. Miejscowość LUBASZ
1. Nazwa DZWONNICA w zespole kościoła p.w. Narodzenia NMP		2. Czas powstania 1856 r.	4. Adres ul. Kościelna 64-720 Lubasz
8. Fotografia z opisem wskazującym orientację albo mapa z zaznaczonym stanowiskiem archeologicznym  			5. Przynależność administracyjna województwo: WIELKOPOLSKIE powiat: CZARNKOWSKO- TRZCIANECKI gmina: LUBASZ
			6. Formy ochrony miejscowy plan zagospodarowania przestrzennego Uchwała Nr XIX/252/05 z dnia 30.06.2005 r. 7. Opracowanie karty adresowej (autor, data, podpis) Włodzimierz Dopierała 20.05.2016 r.

GEZ	KARTA ADRESOWA ZABYTKU NIERUCHOMEGO		3. Miejscowość LUBASZ
1. Nazwa BRAMA w zespole kościoła p.w. Narodzenia NMP		2. Czas powstania 1900 r.	4. Adres ul. Kościelna 64-720 Lubasz
8. Fotografia z opisem wskazującym orientację albo mapa z zaznaczonym stanowiskiem archeologicznym			5. Przynależność administracyjna województwo: WIELKOPOLSKIE powiat: CZARNKOWSKO- TRZCIANECKI gmina: LUBASZ
			6. Formy ochrony miejscowy plan zagospodarowania przestrzennego Uchwała Nr XIX/252/05 z dnia 30.06.2005 r.
			7. Opracowanie karty adresowej (autor, data, podpis) Włodzimierz Dopierała 20.05.2016 r.

GEZ	KARTA ADRESOWA ZABYTKU NIERUCHOMEGO		3. Miejscowość LUBASZ
1. Nazwa PLEBANIA w zespole kościoła p.w. Narodzenia NMP		2. Czas powstania poł. XIX w., XX w.	4. Adres ul. Kościelna 2 64-720 Lubasz
8. Fotografia z opisem wskazującym orientację albo mapa z zaznaczonym stanowiskiem archeologicznym			5. Przynależność administracyjna województwo: WIELKOPOLSKIE powiat: CZARNKOWSKO- TRZCIANECKI gmina: LUBASZ
			6. Formy ochrony rejestr zabytków nr A-426 z dnia 29.11.1968 r.
			7. Opracowanie karty adresowej (autor, data, podpis) Włodzimierz Dopierała 20.05.2016 r.

GEZ	KARTA ADRESOWA ZABYTKU NIERUCHOMEGO		3. Miejscowość LUBASZ
1. Nazwa CMENTARZ PRZYKOŚCIELNY w zespole kościoła p.w. Narodzenia NMP		2. Czas powstania 1761 r.	4. Adres ul. Kościelna 64-720 Lubasz
8. Fotografia z opisem wskazującym orientację albo mapa z zaznaczonym stanowiskiem archeologicznym			5. Przynależność administracyjna województwo: WIELKOPOLSKIE powiat: CZARNKOWSKO- TRZCIANECKI gmina: LUBASZ
 		 	6. Formy ochrony rejestr zabytków nr A-705 z dnia 13.06.1990 r. 7. Opracowanie karty adresowej (autor, data, podpis) Włodzimierz Dopierała 20.05.2016 r.

<p>GEZ</p>	<p>KARTA ADRESOWA ZABYTKU NIERUCHOMEGO</p>		<p>3. Miejscowość LUBASZ</p>
<p>1. Nazwa CMENTARZ KATOLICKI</p>		<p>2. Czas powstania 1857 r.</p>	<p>4. Adres ul. Kościelna 64-720 Lubasz</p>
<p>8. Fotografia z opisem wskazującym orientację albo mapa z zaznaczonym stanowiskiem archeologicznym</p> <div style="display: flex; flex-wrap: wrap;"> <div style="width: 50%; text-align: center;">  </div> <div style="width: 50%; text-align: center;">  </div> </div>			<p>5. Przynależność administracyjna</p> <p>województwo: WIELKOPOLSKIE</p> <p>powiat: CZARNKOWSKO-TRZCIANECKI</p> <p>gmina: LUBASZ</p>
<div style="display: flex;"> <div style="width: 50%; text-align: center;">  </div> <div style="width: 50%; text-align: center;">  </div> </div>			<p>6. Formy ochrony</p> <p>miejscowy plan zagospodarowania przestrzennego Uchwała Nr XIX/252/05 z dnia 30.06.2005 r.</p>
			<p>7. Opracowanie karty adresowej (autor, data, podpis) Włodzimierz Dopierała 20.05.2016 r.</p>

GEZ	KARTA ADRESOWA ZABYTKU NIERUCHOMEGO		3. Miejscowość LUBASZ
1. Nazwa CMENTARZ ŻYDOWSKI		2. Czas powstania XVII w.	4. Adres ul. Ustronna 64-720 Lubasz
8. Fotografia z opisem wskazującym orientację albo mapa z zaznaczonym stanowiskiem archeologicznym			5. Przynależność administracyjna województwo: WIELKOPOLSKIE powiat: CZARNKOWSKO-TRZCIANECKI gmina: LUBASZ
 			6. Formy ochrony rejestr zabytków nr A-673 z dnia 10.04.1990 r. 7. Opracowanie karty adresowej (autor, data, podpis) Włodzimierz Dopierała 20.05.2016 r.

<p>GEZ</p>	<p>KARTA ADRESOWA ZABYTKU NIERUCHOMEGO</p>		<p>3. Miejscowość LUBASZ</p>
<p>1. Nazwa PAŁAC w zespole pałacowo-folwarcznym</p>		<p>2. Czas powstania 1756 r., przebud. 2 ćw. XIX w., 1911 r.</p>	<p>4. Adres ul. Wiejska 34 64-720 Lubasz</p>
<p>8. Fotografia z opisem wskazującym orientację albo mapa z zaznaczonym stanowiskiem archeologicznym</p> <div style="display: flex; justify-content: space-around;">   </div>			<p>5. Przynależność administracyjna</p> <p>województwo: WIELKOPOLSKIE</p> <p>powiat: CZARNKOWSKO-TRZCIANECKI</p> <p>gmina: LUBASZ</p>
			<p>6. Formy ochrony</p> <p>rejestr zabytków nr I/4/4/52 z dnia 31.01.1952 r.</p> <p>7. Opracowanie karty adresowej (autor, data, podpis) Włodzimierz Dopierała 20.05.2016 r.</p>

<p>GEZ</p>	<p>KARTA ADRESOWA ZABYTKU NIERUCHOMEGO</p>		<p>3. Miejscowość LUBASZ</p>
<p>1. Nazwa PARK w zespole pałacowo-folwarcznym</p>		<p>2. Czas powstania XVIII-XIX w.</p>	<p>4. Adres ul. Wiejska 64-720 Lubasz</p>
<p>8. Fotografia z opisem wskazującym orientację albo mapa z zaznaczonym stanowiskiem archeologicznym</p> <div style="display: flex; flex-wrap: wrap;"> <div style="width: 50%; text-align: center;">  </div> <div style="width: 50%; text-align: center;">  </div> <div style="width: 50%; text-align: center;">  </div> <div style="width: 50%; text-align: center;">  </div> </div>			<p>5. Przynależność administracyjna</p> <p>województwo: WIELKOPOLSKIE</p> <p>powiat: CZARNKOWSKO- TRZCIANECKI</p> <p>gmina: LUBASZ</p> <p>6. Formy ochrony</p> <p>rejestr zabytków nr 6/A z dnia 30.10.1964 r.</p> <p>7. Opracowanie karty adresowej (autor, data, podpis) Włodzimierz Dopierała 20.05.2016 r.</p>

<p>GEZ</p>	<p>KARTA ADRESOWA ZABYTKU NIERUCHOMEGO</p>		<p>3. Miejscowość LUBASZ</p>
<p>1. Nazwa OFICYNA w zespole pałacowo-folwarcznym</p>		<p>2. Czas powstania 1835 r., przebud. 1930 r.</p>	<p>4. Adres ul. Wiejska 64-720 Lubasz</p>
<p>8. Fotografia z opisem wskazującym orientację albo mapa z zaznaczonym stanowiskiem archeologicznym</p> <div style="display: flex; justify-content: space-around;">   </div>			<p>5. Przynależność administracyjna</p> <p>województwo: WIELKOPOLSKIE</p> <p>powiat: CZARNKOWSKO- TRZCIANECKI</p> <p>gmina: LUBASZ</p>
			<p>6. Formy ochrony</p> <p>rejestr zabytków nr 6/A z dnia 30.10.1964 r.</p> <p>7. Opracowanie karty adresowej (autor, data, podpis) Włodzimierz Dopierała 20.05.2016 r.</p>

GEZ	KARTA ADRESOWA ZABYTKU NIERUCHOMEGO	3. Miejscowość LUBASZ
1. Nazwa STODOŁA w zespole pałacowo-folwarcznym		2. Czas powstania ok. 1900 r.
8. Fotografia z opisem wskazującym orientację albo mapa z zaznaczonym stanowiskiem archeologicznym		4. Adres ul. Wiejska 64-720 Lubasz
		5. Przynależność administracyjna województwo: WIELKOPOLSKIE powiat: CZARNKOWSKO- TRZCIANECKI gmina: LUBASZ
		6. Formy ochrony miejscowy plan zagospodarowania przestrzennego Uchwała Nr XIX/252/05 z dnia 30.06.2005 r.
		7. Opracowanie karty adresowej (autor, data, podpis) Włodzimierz Dopierała 20.05.2016 r.

GEZ	KARTA ADRESOWA ZABYTKU NIERUCHOMEGO		3. Miejscowość LUBASZ
1. Nazwa WOZOWNIA w zespole pałacowo-folwarcznym		2. Czas powstania 1907 r.	4. Adres ul. Wiejska 64-720 Lubasz
8. Fotografia z opisem wskazującym orientację albo mapa z zaznaczonym stanowiskiem archeologicznym			5. Przynależność administracyjna województwo: WIELKOPOLSKIE powiat: CZARNKOWSKO- TRZCIANECKI gmina: LUBASZ 6. Formy ochrony miejscowy plan zagospodarowania przestrzennego Uchwała Nr XIX/252/05 z dnia 30.06.2005 r. 7. Opracowanie karty adresowej (autor, data, podpis) Włodzimierz Dopierała 20.05.2016 r.
 			

GEZ	KARTA ADRESOWA ZABYTKU NIERUCHOMEGO		3. Miejscowość LUBASZ
1. Nazwa STAJNIA w zespole pałacowo-folwarcznym		2. Czas powstania 1907 r.	4. Adres ul. Wiejska 64-720 Lubasz
8. Fotografia z opisem wskazującym orientację albo mapa z zaznaczonym stanowiskiem archeologicznym  			5. Przynależność administracyjna województwo: WIELKOPOLSKIE powiat: CZARNKOWSKO- TRZCIANECKI gmina: LUBASZ
			6. Formy ochrony miejscowy plan zagospodarowania przestrzennego Uchwała Nr XIX/252/05 z dnia 30.06.2005 r.
			7. Opracowanie karty adresowej (autor, data, podpis) Włodzimierz Dopierała 20.05.2016 r.

GEZ	KARTA ADRESOWA ZABYTKU NIERUCHOMEGO		3. Miejscowość LUBASZ
1. Nazwa DOM ROBOTNIKÓW FOLWARCZNYCH w zespole pałacowo-folwarcznym		2. Czas powstania XIX w.	4. Adres ul. Wiejska 24 64-720 Lubasz
8. Fotografia z opisem wskazującym orientację albo mapa z zaznaczonym stanowiskiem archeologicznym			5. Przynależność administracyjna województwo: WIELKOPOLSKIE powiat: CZARNKOWSKO- TRZCIANECKI gmina: LUBASZ
			6. Formy ochrony miejscowy plan zagospodarowania przestrzennego Uchwała Nr XIX/252/05 z dnia 30.06.2005 r.
			7. Opracowanie karty adresowej (autor, data, podpis) Włodzimierz Dopierała 20.05.2016 r.

GEZ	KARTA ADRESOWA ZABYTKU NIERUCHOMEGO		3. Miejscowość LUBASZ
1. Nazwa DOM ROBOTNIKÓW FOLWARCZNYCH w zespole pałacowo-folwarcznym		2. Czas powstania XIX w.	4. Adres ul. Wiejska 29 64-720 Lubasz
8. Fotografia z opisem wskazującym orientację albo mapa z zaznaczonym stanowiskiem archeologicznym			5. Przynależność administracyjna województwo: WIELKOPOLSKIE powiat: CZARNKOWSKO- TRZCIANECKI gmina: LUBASZ
			6. Formy ochrony miejscowy plan zagospodarowania przestrzennego Uchwała Nr XIX/252/05 z dnia 30.06.2005 r.
			7. Opracowanie karty adresowej (autor, data, podpis) Włodzimierz Dopierała 20.05.2016 r.

GEZ	KARTA ADRESOWA ZABYTKU NIERUCHOMEGO		3. Miejscowość LUBASZ
1. Nazwa DOM ROBOTNIKÓW FOLWARCZNYCH w zespole pałacowo-folwarcznym		2. Czas powstania XIX w.	4. Adres ul. Wiejska 31 64-720 Lubasz
8. Fotografia z opisem wskazującym orientację albo mapa z zaznaczonym stanowiskiem archeologicznym  			5. Przynależność administracyjna województwo: WIELKOPOLSKIE powiat: CZARNKOWSKO- TRZCIANECKI gmina: LUBASZ
			6. Formy ochrony miejskowy plan zagospodarowania przestrzennego Uchwała Nr XIX/252/05 z dnia 30.06.2005 r.
			7. Opracowanie karty adresowej (autor, data, podpis) Włodzimierz Dopierała 20.05.2016 r.

GEZ	KARTA ADRESOWA ZABYTKU NIERUCHOMEGO	3. Miejscowość LUBASZ
1. Nazwa DOM ROBOTNIKÓW FOLWARCZNYCH w zespole pałacowo-folwarcznym		2. Czas powstania XIX w.
8. Fotografia z opisem wskazującym orientację albo mapa z zaznaczonym stanowiskiem archeologicznym		4. Adres ul. Wiejska 33 64-720 Lubasz
		5. Przynależność administracyjna województwo: WIELKOPOLSKIE powiat: CZARNKOWSKO- TRZCIANECKI gmina: LUBASZ
		6. Formy ochrony miejscowy plan zagospodarowania przestrzennego Uchwała Nr XIX/252/05 z dnia 30.06.2005 r. 7. Opracowanie karty adresowej (autor, data, podpis) Włodzimierz Dopierała 20.05.2016 r.

GEZ	KARTA ADRESOWA ZABYTKU NIERUCHOMEGO		3. Miejscowość LUBASZ
1. Nazwa DOM		2. Czas powstania 4 ćw. XIX w.	4. Adres ul. Chrobrego 11 64-720 Lubasz
8. Fotografia z opisem wskazującym orientację albo mapa z zaznaczonym stanowiskiem archeologicznym			5. Przynależność administracyjna województwo: WIELKOPOLSKIE powiat: CZARNKOWSKO-TRZCIANECKI gmina: LUBASZ
			6. Formy ochrony miejscowy plan zagospodarowania przestrzennego Uchwała Nr XIX/252/05 z dnia 30.06.2005 r.
			7. Opracowanie karty adresowej (autor, data, podpis) Włodzimierz Dopierała 20.05.2016 r.

GEZ	KARTA ADRESOWA ZABYTKU NIERUCHOMEGO		3. Miejscowość LUBASZ
1. Nazwa DOM		2. Czas powstania 4 ćw. XIX w.	4. Adres ul. Chrobrego 13 64-720 Lubasz
8. Fotografia z opisem wskazującym orientację albo mapa z zaznaczonym stanowiskiem archeologicznym			5. Przynależność administracyjna województwo: WIELKOPOLSKIE powiat: CZARNKOWSKO-TRZCIANECKI gmina: LUBASZ
			6. Formy ochrony miejscowy plan zagospodarowania przestrzennego Uchwała Nr XIX/252/05 z dnia 30.06.2005 r.
			7. Opracowanie karty adresowej (autor, data, podpis) Włodzimierz Dopierała 20.05.2016 r.

GEZ	KARTA ADRESOWA ZABYTKU NIERUCHOMEGO		3. Miejscowość LUBASZ
1. Nazwa DOM		2. Czas powstania 4 ćw. XIX w.	4. Adres ul. Chrobrego 15 64-720 Lubasz
8. Fotografia z opisem wskazującym orientację albo mapa z zaznaczonym stanowiskiem archeologicznym  			5. Przynależność administracyjna województwo: WIELKOPOLSKIE powiat: CZARNKOWSKO-TRZCIANECKI gmina: LUBASZ
			6. Formy ochrony miejscowy plan zagospodarowania przestrzennego Uchwała Nr XIX/252/05 z dnia 30.06.2005 r.
			7. Opracowanie karty adresowej (autor, data, podpis) Włodzimierz Dopierała 20.05.2016 r.

GEZ	KARTA ADRESOWA ZABYTKU NIERUCHOMEGO		3. Miejscowość LUBASZ
1. Nazwa DOM		2. Czas powstania 4 ćw. XIX w.	4. Adres ul. Chrobrego 31 64-720 Lubasz
8. Fotografia z opisem wskazującym orientację albo mapa z zaznaczonym stanowiskiem archeologicznym  			5. Przynależność administracyjna województwo: WIELKOPOLSKIE powiat: CZARNKOWSKO-TRZCIANECKI gmina: LUBASZ
			6. Formy ochrony miejscowy plan zagospodarowania przestrzennego Uchwała Nr XIX/252/05 z dnia 30.06.2005 r.
			7. Opracowanie karty adresowej (autor, data, podpis) Włodzimierz Dopierała 20.05.2016 r.

GEZ	KARTA ADRESOWA ZABYTKU NIERUCHOMEGO		3. Miejscowość LUBASZ
1. Nazwa POCZTA		2. Czas powstania I. 20 XX w.	4. Adres ul. Chrobrego 41 64-720 Lubasz
8. Fotografia z opisem wskazującym orientację albo mapa z zaznaczonym stanowiskiem archeologicznym  			5. Przynależność administracyjna województwo: WIELKOPOLSKIE powiat: CZARNKOWSKO-TRZCIANECKI gmina: LUBASZ
			6. Formy ochrony miejscowy plan zagospodarowania przestrzennego Uchwała Nr XIX/252/05 z dnia 30.06.2005 r.
			7. Opracowanie karty adresowej (autor, data, podpis) Włodzimierz Dopierała 20.05.2016 r.

GEZ	KARTA ADRESOWA ZABYTKU NIERUCHOMEGO		3. Miejscowość LUBASZ		
1. Nazwa DOM		2. Czas powstania 4 ćw. XIX w.	4. Adres ul. Chrobrego 60 64-720 Lubasz		
<p>8. Fotografia z opisem wskazującym orientację albo mapa z zaznaczonym stanowiskiem archeologicznym</p>  			5. Przynależność administracyjna województwo: WIELKOPOLSKIE powiat: CZARNKOWSKO-TRZCIANECKI gmina: LUBASZ		
			6. Formy ochrony miejscowy plan zagospodarowania przestrzennego Uchwała Nr XIX/252/05 z dnia 30.06.2005 r.		
			7. Opracowanie karty adresowej (autor, data, podpis) Włodzimierz Dopierała 20.05.2016 r.		

GEZ	KARTA ADRESOWA ZABYTKU NIERUCHOMEGO		3. Miejscowość LUBASZ
1. Nazwa DOM		2. Czas powstania pocz. XX w.	4. Adres ul. Chrobrego 84 64-720 Lubasz
<p>8. Fotografia z opisem wskazującym orientację albo mapa z zaznaczonym stanowiskiem archeologicznym</p> 			5. Przynależność administracyjna województwo: WIELKOPOLSKIE powiat: CZARNKOWSKO-TRZCIANECKI gmina: LUBASZ
			6. Formy ochrony miejskowy plan zagospodarowania przestrzennego Uchwała Nr XIX/252/05 z dnia 30.06.2005 r.
			7. Opracowanie karty adresowej (autor, data, podpis) Włodzimierz Dopierała 20.05.2016 r.

GEZ	KARTA ADRESOWA ZABYTKU NIERUCHOMEGO		3. Miejscowość LUBASZ
1. Nazwa MŁYN, ob. zajazd		2. Czas powstania 1 ćw. XX w.	4. Adres ul. Chrobrego 86 64-720 Lubasz
8. Fotografia z opisem wskazującym orientację albo mapa z zaznaczonym stanowiskiem archeologicznym			5. Przynależność administracyjna województwo: WIELKOPOLSKIE powiat: CZARNKOWSKO-TRZCIANECKI gmina: LUBASZ
			6. Formy ochrony miejscowy plan zagospodarowania przestrzennego Uchwała Nr XIX/252/05 z dnia 30.06.2005 r. ze zmianą Uchwała Nr XV/141/12 z dnia 23.04.2012 r.
			7. Opracowanie karty adresowej (autor, data, podpis) Włodzimierz Dopierała 20.05.2016 r.

GEZ	KARTA ADRESOWA ZABYTKU NIERUCHOMEGO		3. Miejscowość LUBASZ
1. Nazwa STACJA KOLEJOWA w zespole stacji kolejowej		2. Czas powstania 1895 r.	4. Adres ul. Kolejowa 3 64-720 Lubasz
8. Fotografia z opisem wskazującym orientację albo mapa z zaznaczonym stanowiskiem archeologicznym			
			5. Przynależność administracyjna województwo: WIELKOPOLSKIE powiat: CZARNKOWSKO- TRZCIANECKI gmina: LUBASZ
			6. Formy ochrony miejscowy plan zagospodarowania przestrzennego Uchwała Nr XIX/252/05 z dnia 30.06.2005 r. 7. Opracowanie karty adresowej (autor, data, podpis) Włodzimierz Dopierała 20.05.2016 r.

GEZ	KARTA ADRESOWA ZABYTKU NIERUCHOMEGO		3. Miejscowość LUBASZ
1. Nazwa DOM PRACOWNIKÓW KOLEI w zespole stacji kolejowej		2. Czas powstania k. XIX w.	4. Adres ul. Kolejowa 2 64-720 Lubasz
8. Fotografia z opisem wskazującym orientację albo mapa z zaznaczonym stanowiskiem archeologicznym  			5. Przynależność administracyjna województwo: WIELKOPOLSKIE powiat: CZARNKOWSKO- TRZCIANECKI gmina: LUBASZ
			6. Formy ochrony miejscowy plan zagospodarowania przestrzennego Uchwała Nr XIX/252/05 z dnia 30.06.2005 r.
			7. Opracowanie karty adresowej (autor, data, podpis) Włodzimierz Dopierała 20.05.2016 r.

GEZ	KARTA ADRESOWA ZABYTKU NIERUCHOMEGO	3. Miejscowość LUBASZ
1. Nazwa DOM PRACOWNIKÓW KOLEI w zespole stacji kolejowej	2. Czas powstania k. XIX w.	4. Adres ul. Kolejowa 6 64-720 Lubasz
8. Fotografia z opisem wskazującym orientację albo mapa z zaznaczonym stanowiskiem archeologicznym		5. Przynależność administracyjna województwo: WIELKOPOLSKIE powiat: CZARNKOWSKO- TRZCIANECKI gmina: LUBASZ 6. Formy ochrony miejscowy plan zagospodarowania przestrzennego Uchwała Nr XIX/252/05 z dnia 30.06.2005 r. 7. Opracowanie karty adresowej (autor, data, podpis) Włodzimierz Dopierała 20.05.2016 r.
 		

GEZ	KARTA ADRESOWA ZABYTKU NIERUCHOMEGO		3. Miejscowość LUBASZ		
1. Nazwa DOM		2. Czas powstania pocz. XX w.	4. Adres ul. Kościelna 1 64-720 Lubasz		
8. Fotografia z opisem wskazującym orientację albo mapa z zaznaczonym stanowiskiem archeologicznym  			5. Przynależność administracyjna województwo: WIELKOPOLSKIE powiat: CZARNKOWSKO-TRZCIANECKI gmina: LUBASZ		
			6. Formy ochrony miejscowy plan zagospodarowania przestrzennego Uchwała Nr XIX/252/05 z dnia 30.06.2005 r.		
			7. Opracowanie karty adresowej (autor, data, podpis) Włodzimierz Dopierała 20.05.2016 r.		

GEZ	KARTA ADRESOWA ZABYTKU NIERUCHOMEGO		3. Miejscowość LUBASZ
1. Nazwa KUŹNIA		2. Czas powstania 4 ćw. XIX w.	4. Adres ul. Kościelna 3 64-720 Lubasz
<p>8. Fotografia z opisem wskazującym orientację albo mapa z zaznaczonym stanowiskiem archeologicznym</p>  			5. Przynależność administracyjna województwo: WIELKOPOLSKIE powiat: CZARNKOWSKO-TRZCIANECKI gmina: LUBASZ
			6. Formy ochrony miejscowy plan zagospodarowania przestrzennego Uchwała Nr XIX/252/05 z dnia 30.06.2005 r.
			7. Opracowanie karty adresowej (autor, data, podpis) Włodzimierz Dopierała 20.05.2016 r.

GEZ	KARTA ADRESOWA ZABYTKU NIERUCHOMEGO		3. Miejscowość LUBASZ
1. Nazwa DOM		2. Czas powstania 2 poł. XIX w.	4. Adres ul. Kościelna 5 64-720 Lubasz
8. Fotografia z opisem wskazującym orientację albo mapa z zaznaczonym stanowiskiem archeologicznym  			5. Przynależność administracyjna województwo: WIELKOPOLSKIE powiat: CZARNKOWSKO-TRZCIANECKI gmina: LUBASZ
			6. Formy ochrony miejscowy plan zagospodarowania przestrzennego Uchwała Nr XIX/252/05 z dnia 30.06.2005 r.
			7. Opracowanie karty adresowej (autor, data, podpis) Włodzimierz Dopierała 20.05.2016 r.

GEZ	KARTA ADRESOWA ZABYTKU NIERUCHOMEGO		3. Miejscowość LUBASZ		
1. Nazwa DOM		2. Czas powstania 1 ćw. XX w.	4. Adres ul. Stajkowska 5 64-720 Lubasz		
<p>8. Fotografia z opisem wskazującym orientację albo mapa z zaznaczonym stanowiskiem archeologicznym</p>  			5. Przynależność administracyjna województwo: WIELKOPOLSKIE powiat: CZARNKOWSKO-TRZCIANECKI gmina: LUBASZ		
			6. Formy ochrony miejscowy plan zagospodarowania przestrzennego Uchwała Nr XIX/252/05 z dnia 30.06.2005 r.		
			7. Opracowanie karty adresowej (autor, data, podpis) Włodzimierz Dopierała 20.05.2016 r.		

GEZ	KARTA ADRESOWA ZABYTKU NIERUCHOMEGO		3. Miejscowość LUBASZ
1. Nazwa DOM		2. Czas powstania 4 ćw. XIX w.	4. Adres ul. Szamotulska 2 64-720 Lubasz
8. Fotografia z opisem wskazującym orientację albo mapa z zaznaczonym stanowiskiem archeologicznym			5. Przynależność administracyjna województwo: WIELKOPOLSKIE powiat: CZARNKOWSKO-TRZCIANECKI gmina: LUBASZ 6. Formy ochrony miejskowy plan zagospodarowania przestrzennego Uchwała Nr XIX/252/05 z dnia 30.06.2005 r. 7. Opracowanie karty adresowej (autor, data, podpis) Włodzimierz Dopierała 20.05.2016 r.
 			

GEZ	KARTA ADRESOWA ZABYTKU NIERUCHOMEGO		3. Miejscowość LUBASZ		
1. Nazwa SZKOŁA, ob. przedszkole		2. Czas powstania pocz. XX w.	4. Adres ul. Szkolna 2 64-720 Lubasz		
8. Fotografia z opisem wskazującym orientację albo mapa z zaznaczonym stanowiskiem archeologicznym  			5. Przynależność administracyjna województwo: WIELKOPOLSKIE powiat: CZARNKOWSKO-TRZCIANECKI gmina: LUBASZ		
			6. Formy ochrony miejscowy plan zagospodarowania przestrzennego Uchwała Nr XIX/252/05 z dnia 30.06.2005 r.		
			7. Opracowanie karty adresowej (autor, data, podpis) Włodzimierz Dopierała 20.05.2016 r.		

GEZ	KARTA ADRESOWA ZABYTKU NIERUCHOMEGO		3. Miejscowość LUBASZ
1. Nazwa SZKOŁA, ob. dom		2. Czas powstania pocz. XX w.	4. Adres ul. Szkolna 4 64-720 Lubasz
<p>8. Fotografia z opisem wskazującym orientację albo mapa z zaznaczonym stanowiskiem archeologicznym</p>  			5. Przynależność administracyjna województwo: WIELKOPOLSKIE powiat: CZARNKOWSKO-TRZCIANECKI gmina: LUBASZ
			6. Formy ochrony miejscowy plan zagospodarowania przestrzennego Uchwała Nr XIX/252/05 z dnia 30.06.2005 r.
			7. Opracowanie karty adresowej (autor, data, podpis) Włodzimierz Dopierała 20.05.2016 r.

GEZ	KARTA ADRESOWA ZABYTKU NIERUCHOMEGO		3. Miejscowość LUBASZ		
1. Nazwa DOM		2. Czas powstania 1 ćw. XX w.	4. Adres ul. Szkolna 7 64-720 Lubasz		
8. Fotografia z opisem wskazującym orientację albo mapa z zaznaczonym stanowiskiem archeologicznym 			5. Przynależność administracyjna		
			województwo: WIELKOPOLSKIE powiat: CZARNKOWSKO-TRZCIANECKI gmina: LUBASZ		
			6. Formy ochrony miejscowy plan zagospodarowania przestrzennego Uchwała Nr XIX/252/05 z dnia 30.06.2005 r.		
			7. Opracowanie karty adresowej (autor, data, podpis) Włodzimierz Dopierała 20.05.2016 r.		

GEZ	KARTA ADRESOWA ZABYTKU NIERUCHOMEGO		3. Miejscowość LUBASZ		
1. Nazwa DOM		2. Czas powstania 1 ćw. XX w.	4. Adres ul. Wiejska 1 64-720 Lubasz		
8. Fotografia z opisem wskazującym orientację albo mapa z zaznaczonym stanowiskiem archeologicznym  			5. Przynależność administracyjna województwo: WIELKOPOLSKIE powiat: CZARNKOWSKO-TRZCIANECKI gmina: LUBASZ		
			6. Formy ochrony miejskowy plan zagospodarowania przestrzennego Uchwała Nr XIX/252/05 z dnia 30.06.2005 r.		
			7. Opracowanie karty adresowej (autor, data, podpis) Włodzimierz Dopierała 20.05.2016 r.		

GEZ	KARTA ADRESOWA ZABYTKU NIERUCHOMEGO		3. Miejscowość LUBASZ
1. Nazwa DOM		2. Czas powstania 4 ćw. XIX w.	4. Adres ul. Zielona 7 64-720 Lubasz
<p>8. Fotografia z opisem wskazującym orientację albo mapa z zaznaczonym stanowiskiem archeologicznym</p> 			5. Przynależność administracyjna województwo: WIELKOPOLSKIE powiat: CZARNKOWSKO-TRZCIANECKI gmina: LUBASZ
			6. Formy ochrony miejscowy plan zagospodarowania przestrzennego Uchwała Nr XIX/252/05 z dnia 30.06.2005 r.
			7. Opracowanie karty adresowej (autor, data, podpis) Włodzimierz Dopierała 20.05.2016 r.

GEZ	KARTA ADRESOWA ZABYTKU NIERUCHOMEGO		3. Miejscowość LUBASZ
1. Nazwa DOM		2. Czas powstania XIX/XX w.	4. Adres ul. Zielona 9 64-720 Lubasz
8. Fotografia z opisem wskazującym orientację albo mapa z zaznaczonym stanowiskiem archeologicznym  			5. Przynależność administracyjna województwo: WIELKOPOLSKIE powiat: CZARNKOWSKO-TRZCIANECKI gmina: LUBASZ
			6. Formy ochrony miejscowy plan zagospodarowania przestrzennego Uchwała Nr XIX/252/05 z dnia 30.06.2005 r.
			7. Opracowanie karty adresowej (autor, data, podpis) Włodzimierz Dopierała 20.05.2016 r.

GEZ	KARTA ADRESOWA ZABYTKU NIERUCHOMEGO		3. Miejscowość MIŁKOWO		
1. Nazwa SZKOŁA, ob. przedszkole, mieszkania w zespole szkoły		2. Czas powstania pocz. XX w.	4. Adres Miłkowo 42 64-720 Lubasz		
8. Fotografia z opisem wskazującym orientację albo mapa z zaznaczonym stanowiskiem archeologicznym  			5. Przynależność administracyjna województwo: WIELKOPOLSKIE powiat: CZARNKOWSKO- TRZCIANECKI gmina: LUBASZ		
			6. Formy ochrony ustalenie ochrony w miejscowym planie zagospodarowania przestrzennego albo w decyzji o warunkach zabudowy		
			7. Opracowanie karty adresowej (autor, data, podpis) Włodzimierz Dopierała 20.05.2016 r.		

GEZ	KARTA ADRESOWA ZABYTKU NIERUCHOMEGO		3. Miejscowość MIŁKOWO		
1. Nazwa BUDYNEK GOSPODARCZY w zespole szkoły		2. Czas powstania pocz. XX w.	4. Adres Miłkowo 42 64-720 Lubasz		
8. Fotografia z opisem wskazującym orientację albo mapa z zaznaczonym stanowiskiem archeologicznym  			5. Przynależność administracyjna województwo: WIELKOPOLSKIE powiat: CZARNKOWSKO- TRZCIANECKI gmina: LUBASZ		
			6. Formy ochrony ustalenie ochrony w miejscowym planie zagospodarowania przestrzennego albo w decyzji o warunkach zabudowy		
			7. Opracowanie karty adresowej (autor, data, podpis) Włodzimierz Dopierała 20.05.2016 r.		

GEZ	KARTA ADRESOWA ZABYTKU NIERUCHOMEGO		3. Miejscowość MIŁKOWO
1. Nazwa DOM		2. Czas powstania 4 ćw. XIX w.	4. Adres Miłkowo 9 64-720 Lubasz
8. Fotografia z opisem wskazującym orientację albo mapa z zaznaczonym stanowiskiem archeologicznym  			5. Przynależność administracyjna województwo: WIELKOPOLSKIE powiat: CZARNKOWSKO-TRZCIANECKI gmina: LUBASZ
			6. Formy ochrony ustalenie ochrony w miejscowym planie zagospodarowania przestrzennego albo w decyzji o warunkach zabudowy
			7. Opracowanie karty adresowej (autor, data, podpis) Włodzimierz Dopierała 20.05.2016 r.

GEZ	KARTA ADRESOWA ZABYTKU NIERUCHOMEGO		3. Miejscowość MIŁKOWO
1. Nazwa DOM		2. Czas powstania k. XIX w.	4. Adres Miłkowo 17 64-720 Lubasz
8. Fotografia z opisem wskazującym orientację albo mapa z zaznaczonym stanowiskiem archeologicznym 			5. Przynależność administracyjna województwo: WIELKOPOLSKIE powiat: CZARNKOWSKO-TRZCIANECKI gmina: LUBASZ
			6. Formy ochrony ustalenie ochrony w miejscowym planie zagospodarowania przestrzennego albo w decyzji o warunkach zabudowy
			7. Opracowanie karty adresowej (autor, data, podpis) Włodzimierz Dopierała 20.05.2016 r.

GEZ	KARTA ADRESOWA ZABYTKU NIERUCHOMEGO		3. Miejscowość MIŁKOWO
1. Nazwa DOM		2. Czas powstania XIX/XX w.	4. Adres Miłkowo 31 64-720 Lubasz
8. Fotografia z opisem wskazującym orientację albo mapa z zaznaczonym stanowiskiem archeologicznym  			5. Przynależność administracyjna województwo: WIELKOPOLSKIE powiat: CZARNKOWSKO-TRZCIANECKI gmina: LUBASZ
			6. Formy ochrony ustalenie ochrony w miejscowym planie zagospodarowania przestrzennego albo w decyzji o warunkach zabudowy
			7. Opracowanie karty adresowej (autor, data, podpis) Włodzimierz Dopierała 20.05.2016 r.


GEZ	KARTA ADRESOWA ZABYTKU NIERUCHOMEGO		3. Miejscowość MIŁKOWO		
1. Nazwa DOM		2. Czas powstania 1 ćw. XX w.	4. Adres Miłkowo 35 64-720 Lubasz		
8. Fotografia z opisem wskazującym orientację albo mapa z zaznaczonym stanowiskiem archeologicznym  			5. Przynależność administracyjna województwo: WIELKOPOLSKIE powiat: CZARNKOWSKO-TRZCIANECKI gmina: LUBASZ		
			6. Formy ochrony ustalenie ochrony w miejscowym planie zagospodarowania przestrzennego albo w decyzji o warunkach zabudowy		
			7. Opracowanie karty adresowej (autor, data, podpis) Włodzimierz Dopierała 20.05.2016 r.		

GEZ	KARTA ADRESOWA ZABYTKU NIERUCHOMEGO		3. Miejscowość MIŁKOWO
1. Nazwa DOM		2. Czas powstania k. XIX w.	4. Adres Miłkowo 36 64-720 Lubasz
8. Fotografia z opisem wskazującym orientację albo mapa z zaznaczonym stanowiskiem archeologicznym			5. Przynależność administracyjna województwo: WIELKOPOLSKIE powiat: CZARNKOWSKO-TRZCIANECKI gmina: LUBASZ
			6. Formy ochrony ustalenie ochrony w miejscowym planie zagospodarowania przestrzennego albo w decyzji o warunkach zabudowy
			7. Opracowanie karty adresowej (autor, data, podpis) Włodzimierz Dopierała 20.05.2016 r.


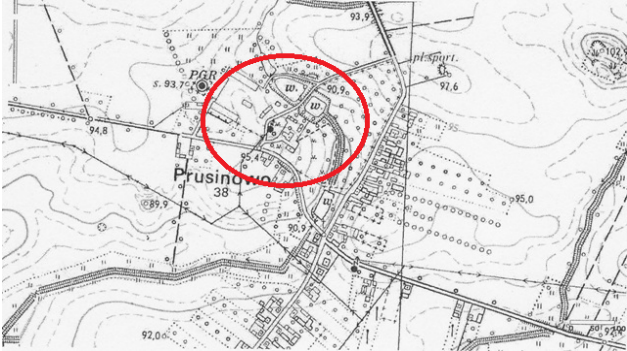


GEZ	KARTA ADRESOWA ZABYTKU NIERUCHOMEGO		3. Miejscowość MIŁKÓWKO
1. Nazwa CMENTARZ EWANGELICKI		2. Czas powstania XIX w.	4. Adres Miłkówko 64-720 Lubasz
8. Fotografia z opisem wskazującym orientację albo mapa z zaznaczonym stanowiskiem archeologicznym			5. Przynależność administracyjna województwo: WIELKOPOLSKIE powiat: CZARNKOWSKO-TRZCIANECKI gmina: LUBASZ
			6. Formy ochrony ustalenie ochrony w miejscowym planie zagospodarowania przestrzennego albo w decyzji o warunkach zabudowy
			7. Opracowanie karty adresowej (autor, data, podpis) Włodzimierz Dopierała 20.05.2016 r.

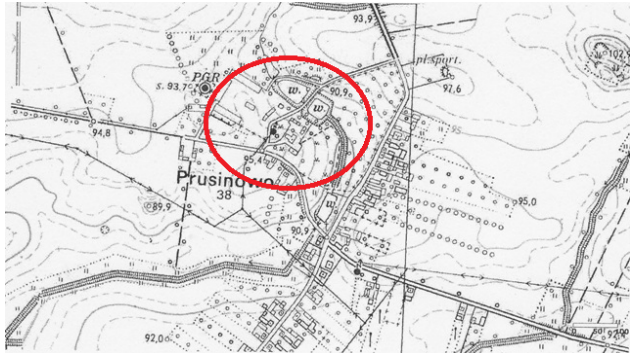
GEZ	KARTA ADRESOWA ZABYTKU NIERUCHOMEGO		3. Miejscowość PRUSINOWO
1. Nazwa SZKOŁA, ob. przedszkole		2. Czas powstania pocz. XX w.	4. Adres Prusinowo 11 64-720 Lubasz
8. Fotografia z opisem wskazującym orientację albo mapa z zaznaczonym stanowiskiem archeologicznym  			5. Przynależność administracyjna województwo: WIELKOPOLSKIE powiat: CZARNKOWSKO-TRZCIANECKI gmina: LUBASZ
			6. Formy ochrony ustalenie ochrony w miejscowym planie zagospodarowania przestrzennego albo w decyzji o warunkach zabudowy
			7. Opracowanie karty adresowej (autor, data, podpis) Włodzimierz Dopierała 20.05.2016 r.

<p>GEZ</p>	<p>KARTA ADRESOWA ZABYTKU NIERUCHOMEGO</p>	<p>3. Miejscowość PRUSINOWO</p>
<p>1. Nazwa DWÓR w zespole dworsko-folwarcznym</p>	<p>2. Czas powstania 2 poł. XIX w.</p>	<p>4. Adres Prusinowo 64-720 Lubasz</p>
<p>8. Fotografia z opisem wskazującym orientację albo mapa z zaznaczonym stanowiskiem archeologicznym</p> <div style="display: flex; justify-content: space-around;">   </div>		<p>5. Przynależność administracyjna</p> <p>województwo: WIELKOPOLSKIE</p> <p>powiat: CZARNKOWSKO-TRZCIANECKI</p> <p>gmina: LUBASZ</p>
		<p>6. Formy ochrony</p> <p>ustalenie ochrony w miejscowym planie zagospodarowania przestrzennego albo w decyzji o warunkach zabudowy</p> <p>7. Opracowanie karty adresowej (autor, data, podpis) Włodzimierz Dopierała 20.05.2016 r.</p>

GEZ	KARTA ADRESOWA ZABYTKU NIERUCHOMEGO		3. Miejscowość PRUSINOWO
1. Nazwa PARK w zespole dworsko-folwarcznym		2. Czas powstania 2 poł. XIX w.	4. Adres Prusinowo 64-720 Lubasz
8. Fotografia z opisem wskazującym orientację albo mapa z zaznaczonym stanowiskiem archeologicznym			5. Przynależność administracyjna województwo: WIELKOPOLSKIE powiat: CZARNKOWSKO- TRZCIANECKI gmina: LUBASZ
 			6. Formy ochrony ustalenie ochrony w miejscowym planie zagospodarowania przestrzennego albo w decyzji o warunkach zabudowy 7. Opracowanie karty adresowej (autor, data, podpis) Włodzimierz Dopierała 20.05.2016 r.

GEZ	KARTA ADRESOWA ZABYTKU NIERUCHOMEGO	3. Miejscowość PRUSINOWO
1. Nazwa DOM w zespole dworsko-folwarcznym		2. Czas powstania 2 poł. XIX w.
8. Fotografia z opisem wskazującym orientację albo mapa z zaznaczonym stanowiskiem archeologicznym		4. Adres Prusinowo 17 64-720 Lubasz
		5. Przynależność administracyjna województwo: WIELKOPOLSKIE powiat: CZARNKOWSKO-TRZCIANECKI gmina: LUBASZ
		6. Formy ochrony ustalenie ochrony w miejscowym planie zagospodarowania przestrzennego albo w decyzji o warunkach zabudowy
		7. Opracowanie karty adresowej (autor, data, podpis) Włodzimierz Dopierała 20.05.2016 r.

GEZ	KARTA ADRESOWA ZABYTKU NIERUCHOMEGO		3. Miejscowość PRUSINOWO
1. Nazwa OBORA w zespole dworsko-folwarcznym		2. Czas powstania 2 poł. XIX w.	4. Adres Prusinowo 64-720 Lubasz
8. Fotografia z opisem wskazującym orientację albo mapa z zaznaczonym stanowiskiem archeologicznym			5. Przynależność administracyjna województwo: WIELKOPOLSKIE powiat: CZARNKOWSKO- TRZCIANECKI gmina: LUBASZ 6. Formy ochrony ustalenie ochrony w miejscowym planie zagospodarowania przestrzennego albo w decyzji o warunkach zabudowy 7. Opracowanie karty adresowej (autor, data, podpis) Włodzimierz Dopierała 20.05.2016 r.
			
			



GEZ	KARTA ADRESOWA ZABYTKU NIERUCHOMEGO		3. Miejscowość PRUSINOWO		
1. Nazwa STODOŁA w zespole dworsko-folwarcznym		2. Czas powstania 1885 r.	4. Adres Prusinowo 64-720 Lubasz		
8. Fotografia z opisem wskazującym orientację albo mapa z zaznaczonym stanowiskiem archeologicznym  			5. Przynależność administracyjna województwo: WIELKOPOLSKIE powiat: CZARNKOWSKO- TRZCIANECKI gmina: LUBASZ		
			6. Formy ochrony ustalenie ochrony w miejscowym planie zagospodarowania przestrzennego albo w decyzji o warunkach zabudowy		
			7. Opracowanie karty adresowej (autor, data, podpis) Włodzimierz Dopierała 20.05.2016 r.		

<p>GEZ</p>	<p>KARTA ADRESOWA ZABYTKU NIERUCHOMEGO</p>	<p>3. Miejscowość SŁAWNO</p>
<p>1. Nazwa KAPLICZKA Z FIGURĄ ŚW. JANA NEPOMUCENA</p>		<p>2. Czas powstania XVIII/XIX w.</p>
<p>8. Fotografia z opisem wskazującym orientację albo mapa z zaznaczonym stanowiskiem archeologicznym</p>		<p>4. Adres Sławno 64-720 Lubasz</p>
		<p>5. Przynależność administracyjna</p> <p>województwo: WIELKOPOLSKIE</p> <p>powiat: CZARNKOWSKO-TRZCIANECKI</p> <p>gmina: LUBASZ</p>
		<p>6. Formy ochrony</p> <p>ustalenie ochrony w miejscowym planie zagospodarowania przestrzennego albo w decyzji o warunkach zabudowy</p> <p>7. Opracowanie karty adresowej (autor, data, podpis) Włodzimierz Dopierała 20.05.2016 r.</p>



GEZ	KARTA ADRESOWA ZABYTKU NIERUCHOMEGO		3. Miejscowość SŁAWNO
1. Nazwa KAPLICZKA Z FIGURĄ MATKI BOSKIEJ		2. Czas powstania XIX w.	4. Adres Sławno 64-720 Lubasz
8. Fotografia z opisem wskazującym orientację albo mapa z zaznaczonym stanowiskiem archeologicznym			5. Przynależność administracyjna województwo: WIELKOPOLSKIE powiat: CZARNKOWSKO-TRZCIANECKI gmina: LUBASZ 6. Formy ochrony ustalenie ochrony w miejscowym planie zagospodarowania przestrzennego albo w decyzji o warunkach zabudowy 7. Opracowanie karty adresowej (autor, data, podpis) Włodzimierz Dopierała 20.05.2016 r.
			



<p>GEZ</p>	<p>KARTA ADRESOWA ZABYTKU NIERUCHOMEGO</p>		<p>3. Miejscowość SŁAWNO</p>
<p>1. Nazwa PAŁAC w zespole pałacowo-folwarcznym</p>		<p>2. Czas powstania ok. 1880 r.</p>	<p>4. Adres Sławno 1 64-720 Lubasz</p>
<p>8. Fotografia z opisem wskazującym orientację albo mapa z zaznaczonym stanowiskiem archeologicznym</p> <div style="display: flex; justify-content: space-around;">   </div>			<p>5. Przynależność administracyjna</p> <p>województwo: WIELKOPOLSKIE</p> <p>powiat: CZARNKOWSKO-TRZCIANECKI</p> <p>gmina: LUBASZ</p>
			<p>6. Formy ochrony</p> <p>rejestr zabytków nr A-1522 z dnia 31.05.1974 r.</p> <p>7. Opracowanie karty adresowej (autor, data, podpis) Włodzimierz Dopierała 20.05.2016 r.</p>

GEZ	KARTA ADRESOWA ZABYTKU NIERUCHOMEGO		3. Miejscowość SŁAWNO
1. Nazwa PARK w zespole pałacowo-folwarcznym		2. Czas powstania 2 poł. XIX w.	4. Adres Sławno 64-720 Lubasz
8. Fotografia z opisem wskazującym orientację albo mapa z zaznaczonym stanowiskiem archeologicznym			5. Przynależność administracyjna województwo: WIELKOPOLSKIE powiat: CZARNKOWSKO- TRZCIANECKI gmina: LUBASZ
 			6. Formy ochrony rejestr zabytków nr A-422 z dnia 28.11.1968 r.
			7. Opracowanie karty adresowej (autor, data, podpis) Włodzimierz Dopierała 20.05.2016 r.

GEZ	KARTA ADRESOWA ZABYTKU NIERUCHOMEGO	3. Miejscowość SŁAWNO
1. Nazwa BRAMA w zespole pałacowo-folwarcznym	2. Czas powstania 2 poł. XIX w.	4. Adres Sławno 64-720 Lubasz
8. Fotografia z opisem wskazującym orientację albo mapa z zaznaczonym stanowiskiem archeologicznym		5. Przynależność administracyjna województwo: WIELKOPOLSKIE powiat: CZARNKOWSKO- TRZCIANECKI gmina: LUBASZ 6. Formy ochrony ustalenie ochrony w miejscowym planie zagospodarowania przestrzennego albo w decyzji o warunkach zabudowy 7. Opracowanie karty adresowej (autor, data, podpis) Włodzimierz Dopierała 20.05.2016 r.
		
		

GEZ	KARTA ADRESOWA ZABYTKU NIERUCHOMEGO		3. Miejscowość SŁAWNO
1. Nazwa STAJNIA w zespole pałacowo-folwarcznym		2. Czas powstania pocz. XX w.	4. Adres Sławno 64-720 Lubasz
8. Fotografia z opisem wskazującym orientację albo mapa z zaznaczonym stanowiskiem archeologicznym			5. Przynależność administracyjna
			województwo: WIELKOPOLSKIE powiat: CZARNKOWSKO- TRZCIANECKI gmina: LUBASZ
			6. Formy ochrony ustalenie ochrony w miejscowym planie zagospodarowania przestrzennego albo w decyzji o warunkach zabudowy
			7. Opracowanie karty adresowej (autor, data, podpis) Włodzimierz Dopierała 20.05.2016 r.

GEZ	KARTA ADRESOWA ZABYTKU NIERUCHOMEGO	3. Miejscowość SŁAWNO
1. Nazwa KUŹNIA, WOZOWNIA w zespole pałacowo-folwarcznym		2. Czas powstania 1906 r.
8. Fotografia z opisem wskazującym orientację albo mapa z zaznaczonym stanowiskiem archeologicznym		4. Adres Sławno 64-720 Lubasz
		5. Przynależność administracyjna województwo: WIELKOPOLSKIE powiat: CZARNKOWSKO- TRZCIANECKI gmina: LUBASZ
		6. Formy ochrony ustalenie ochrony w miejscowym planie zagospodarowania przestrzennego albo w decyzji o warunkach zabudowy
		7. Opracowanie karty adresowej (autor, data, podpis) Włodzimierz Dopierała 20.05.2016 r.

GEZ	KARTA ADRESOWA ZABYTKU NIERUCHOMEGO	3. Miejscowość SŁAWNO
1. Nazwa CHLEWNIA w zespole pałacowo-folwarcznym	2. Czas powstania pocz. XX w.	4. Adres Sławno 64-720 Lubasz
8. Fotografia z opisem wskazującym orientację albo mapa z zaznaczonym stanowiskiem archeologicznym		5. Przynależność administracyjna województwo: WIELKOPOLSKIE powiat: CZARNKOWSKO- TRZCIANECKI gmina: LUBASZ 6. Formy ochrony ustalenie ochrony w miejscowym planie zagospodarowania przestrzennego albo w decyzji o warunkach zabudowy 7. Opracowanie karty adresowej (autor, data, podpis) Włodzimierz Dopierała 20.05.2016 r.
		
		

GEZ	KARTA ADRESOWA ZABYTKU NIERUCHOMEGO		3. Miejscowość SŁAWNO
1. Nazwa OBORA w zespole pałacowo-folwarcznym		2. Czas powstania pocz. XX w.	4. Adres Sławno 64-720 Lubasz
8. Fotografia z opisem wskazującym orientację albo mapa z zaznaczonym stanowiskiem archeologicznym			5. Przynależność administracyjna województwo: WIELKOPOLSKIE powiat: CZARNKOWSKO- TRZCIANECKI gmina: LUBASZ 6. Formy ochrony ustalenie ochrony w miejscowym planie zagospodarowania przestrzennego albo w decyzji o warunkach zabudowy 7. Opracowanie karty adresowej (autor, data, podpis) Włodzimierz Dopierała 20.05.2016 r.
			
			

GEZ	KARTA ADRESOWA ZABYTKU NIERUCHOMEGO	3. Miejscowość SŁAWNO
1. Nazwa GORZELNIA w zespole pałacowo-folwarcznym		2. Czas powstania pocz. XX w.
8. Fotografia z opisem wskazującym orientację albo mapa z zaznaczonym stanowiskiem archeologicznym		4. Adres Sławno 64-720 Lubasz
		5. Przynależność administracyjna województwo: WIELKOPOLSKIE powiat: CZARNKOWSKO- TRZCIANECKI gmina: LUBASZ
		6. Formy ochrony ustalenie ochrony w miejscowym planie zagospodarowania przestrzennego albo w decyzji o warunkach zabudowy
		7. Opracowanie karty adresowej (autor, data, podpis) Włodzimierz Dopierała 20.05.2016 r.

GEZ	KARTA ADRESOWA ZABYTKU NIERUCHOMEGO		3. Miejscowość SOKOŁOWO
1. Nazwa KAPLICZKA		2. Czas powstania ok. 1900 r.	4. Adres Sokołowo 64-720 Lubasz
8. Fotografia z opisem wskazującym orientację albo mapa z zaznaczonym stanowiskiem archeologicznym			5. Przynależność administracyjna województwo: WIELKOPOLSKIE powiat: CZARNKOWSKO-TRZCIANECKI gmina: LUBASZ
			6. Formy ochrony ustalenie ochrony w miejscowym planie zagospodarowania przestrzennego albo w decyzji o warunkach zabudowy
			7. Opracowanie karty adresowej (autor, data, podpis) Włodzimierz Dopierała 20.05.2016 r.

GEZ	KARTA ADRESOWA ZABYTKU NIERUCHOMEGO		3. Miejscowość SOKOŁOWO
1. Nazwa CMENTARZ EWANGELICKI		2. Czas powstania XIX w.	4. Adres Sokołowo 64-720 Lubasz
8. Fotografia z opisem wskazującym orientację albo mapa z zaznaczonym stanowiskiem archeologicznym			5. Przynależność administracyjna województwo: WIELKOPOLSKIE powiat: CZARNKOWSKO-TRZCIANECKI gmina: LUBASZ
			6. Formy ochrony ustalenie ochrony w miejscowym planie zagospodarowania przestrzennego albo w decyzji o warunkach zabudowy
			7. Opracowanie karty adresowej (autor, data, podpis) Włodzimierz Dopierała 20.05.2016 r.

GEZ	KARTA ADRESOWA ZABYTKU NIERUCHOMEGO		3. Miejscowość SOKOŁOWO
1. Nazwa SZKOŁA, ob. dom		2. Czas powstania ok. 1910 r.	4. Adres Sokołowo 41 64-720 Lubasz
8. Fotografia z opisem wskazującym orientację albo mapa z zaznaczonym stanowiskiem archeologicznym 			5. Przynależność administracyjna województwo: WIELKOPOLSKIE powiat: CZARNKOWSKO-TRZCIANECKI gmina: LUBASZ
			6. Formy ochrony ustalenie ochrony w miejscowym planie zagospodarowania przestrzennego albo w decyzji o warunkach zabudowy
			7. Opracowanie karty adresowej (autor, data, podpis) Włodzimierz Dopierała 20.05.2016 r.

GEZ	KARTA ADRESOWA ZABYTKU NIERUCHOMEGO		3. Miejscowość SOKOŁOWO
1. Nazwa DOM		2. Czas powstania 4 ćw. XIX w.	4. Adres Sokołowo 27 64-720 Lubasz
8. Fotografia z opisem wskazującym orientację albo mapa z zaznaczonym stanowiskiem archeologicznym 			5. Przynależność administracyjna województwo: WIELKOPOLSKIE powiat: CZARNKOWSKO-TRZCIANECKI gmina: LUBASZ
			6. Formy ochrony ustalenie ochrony w miejscowym planie zagospodarowania przestrzennego albo w decyzji o warunkach zabudowy
			7. Opracowanie karty adresowej (autor, data, podpis) Włodzimierz Dopierała 20.05.2016 r.

GEZ	KARTA ADRESOWA ZABYTKU NIERUCHOMEGO		3. Miejscowość SOKOŁOWO		
1. Nazwa DOM		2. Czas powstania 4 ćw. XIX w.	4. Adres Sokołowo 39 64-720 Lubasz		
8. Fotografia z opisem wskazującym orientację albo mapa z zaznaczonym stanowiskiem archeologicznym  			5. Przynależność administracyjna województwo: WIELKOPOLSKIE powiat: CZARNKOWSKO-TRZCIANECKI gmina: LUBASZ		
			6. Formy ochrony ustalenie ochrony w miejscowym planie zagospodarowania przestrzennego albo w decyzji o warunkach zabudowy		
			7. Opracowanie karty adresowej (autor, data, podpis) Włodzimierz Dopierała 20.05.2016 r.		

GEZ	KARTA ADRESOWA ZABYTKU NIERUCHOMEGO		3. Miejscowość SOKOŁOWO
1. Nazwa DOM		2. Czas powstania k. XIX w.	4. Adres Sokołowo 46 64-720 Lubasz
8. Fotografia z opisem wskazującym orientację albo mapa z zaznaczonym stanowiskiem archeologicznym 			5. Przynależność administracyjna województwo: WIELKOPOLSKIE powiat: CZARNKOWSKO-TRZCIANECKI gmina: LUBASZ
			6. Formy ochrony ustalenie ochrony w miejscowym planie zagospodarowania przestrzennego albo w decyzji o warunkach zabudowy
			7. Opracowanie karty adresowej (autor, data, podpis) Włodzimierz Dopierała 20.05.2016 r.

GEZ	KARTA ADRESOWA ZABYTKU NIERUCHOMEGO		3. Miejscowość SOKOŁOWO		
1. Nazwa DOM		2. Czas powstania XIX/XX w.	4. Adres Sokołowo 55 64-720 Lubasz		
8. Fotografia z opisem wskazującym orientację albo mapa z zaznaczonym stanowiskiem archeologicznym  			5. Przynależność administracyjna województwo: WIELKOPOLSKIE powiat: CZARNKOWSKO-TRZCIANECKI gmina: LUBASZ		
			6. Formy ochrony ustalenie ochrony w miejscowym planie zagospodarowania przestrzennego albo w decyzji o warunkach zabudowy		
			7. Opracowanie karty adresowej (autor, data, podpis) Włodzimierz Dopierała 20.05.2016 r.		

GEZ	KARTA ADRESOWA ZABYTKU NIERUCHOMEGO		3. Miejscowość STAJKOWO
1. Nazwa KAPLICZKA		2. Czas powstania 1 ćw. XX w.	4. Adres Stajkowo 64-720 Lubasz
8. Fotografia z opisem wskazującym orientację albo mapa z zaznaczonym stanowiskiem archeologicznym			5. Przynależność administracyjna województwo: WIELKOPOLSKIE powiat: CZARNKOWSKO-TRZCIANECKI gmina: LUBASZ 6. Formy ochrony ustalenie ochrony w miejscowym planie zagospodarowania przestrzennego albo w decyzji o warunkach zabudowy 7. Opracowanie karty adresowej (autor, data, podpis) Włodzimierz Dopierała 20.05.2016 r.
			

GEZ	KARTA ADRESOWA ZABYTKU NIERUCHOMEGO		3. Miejscowość STAJKOWO
1. Nazwa CMENTARZ EWANGELICKI		2. Czas powstania 2 poł. XIX w.	4. Adres Stajkowo 64-720 Lubasz
8. Fotografia z opisem wskazującym orientację albo mapa z zaznaczonym stanowiskiem archeologicznym			5. Przynależność administracyjna województwo: WIELKOPOLSKIE powiat: CZARNKOWSKO-TRZCIANECKI gmina: LUBASZ
 		 	6. Formy ochrony ustalenie ochrony w miejscowym planie zagospodarowania przestrzennego albo w decyzji o warunkach zabudowy
			7. Opracowanie karty adresowej (autor, data, podpis) Włodzimierz Dopierała 20.05.2016 r.

GEZ	KARTA ADRESOWA ZABYTKU NIERUCHOMEGO		3. Miejscowość STAJKOWO
1. Nazwa CMENTARZ EWANGELICKI		2. Czas powstania ok. 1877 r.	4. Adres Stajkowo (w parku) 64-720 Lubasz
8. Fotografia z opisem wskazującym orientację albo mapa z zaznaczonym stanowiskiem archeologicznym			5. Przynależność administracyjna województwo: WIELKOPOLSKIE powiat: CZARNKOWSKO-TRZCIANECKI gmina: LUBASZ
 		 	6. Formy ochrony park wpisany do rej. zabytków nr A-463 z dnia 12.10.1983 r. 7. Opracowanie karty adresowej (autor, data, podpis) Włodzimierz Dopierała 20.05.2016 r.

GEZ	KARTA ADRESOWA ZABYTKU NIERUCHOMEGO		3. Miejscowość STAJKOWO
1. Nazwa PARK DWORSKI		2. Czas powstania 2 poł. XIX w.	4. Adres Stajkowo 64-720 Lubasz
8. Fotografia z opisem wskazującym orientację albo mapa z zaznaczonym stanowiskiem archeologicznym			5. Przynależność administracyjna województwo: WIELKOPOLSKIE powiat: CZARNKOWSKO-TRZCIANECKI gmina: LUBASZ
 		 	6. Formy ochrony rejestr zabytków nr A-463 z dnia 12.10.1983 r. 7. Opracowanie karty adresowej (autor, data, podpis) Włodzimierz Dopierała 20.05.2016 r.

GEZ	KARTA ADRESOWA ZABYTKU NIERUCHOMEGO		3. Miejscowość STAJKOWO
1. Nazwa SZKOŁA, ob. dom		2. Czas powstania ok. 1900 r.	4. Adres Stajkowo 16 64-720 Lubasz
8. Fotografia z opisem wskazującym orientację albo mapa z zaznaczonym stanowiskiem archeologicznym 			5. Przynależność administracyjna województwo: WIELKOPOLSKIE powiat: CZARNKOWSKO-TRZCIANECKI gmina: LUBASZ
			6. Formy ochrony ustalenie ochrony w miejscowym planie zagospodarowania przestrzennego albo w decyzji o warunkach zabudowy
			7. Opracowanie karty adresowej (autor, data, podpis) Włodzimierz Dopierała 20.05.2016 r.

GMINA LUBASZ

obiekty nie ujęte w gminnej ewidencji zabytków

BZOWO

ZESPÓŁ PAŁACOWO – FOLWARCZNY:

a. oficyna, ob. garaże, mur., XIX w. - przebudowana

b. spichlerz, szach., 2 poł. XIX w. – nie istnieje

c. chlewnia, mur., XIX w. - ruina

DOM Nr 3, mur., 4 ćw. XIX w. - przebudowany

DOM Nr 4, mur., 4 ćw. XIX w. - przebudowany

DOM Nr 8, mur., 3/4 ćw. XIX w. - przebudowany

DOM Nr 9, mur., XIX/XX w. - przebudowany

DĘBE

SZKOŁA, ob. przedszkole, mur., ok. 1920 r. - przebudowana

CHLEWNIA w zespole dworsko-folwarcznym, mur., XIX/XX w. - ruina

ul. Poznańska

DOM NR 6 (d. 4), mur. 1 ćw. XX w. – przebudowany

DOM NR 8 (d. 5), mur., pocz. XX w. – przebudowany

DOM NR 9 (d. 91), mur., ok. 1920 r. – brak cech wyróżniających

DOM NR 11 (d. 92), mur., 4 ćw. XIX w. - brak cech wyróżniających

DOM NR 12 (d. 7) – nie istnieje

DOM NR 13 (d. 93), mur., pocz. XX w. – przebudowany lub współczesny

DOM NR 18 (d. 59), mur., 4 ćw. XIX w. – przebudowany

DOM NR 20 (d. 60), mur., l. 20 XX w. - brak cech wyróżniających

DOM NR 24 (d. 62) – nie istnieje

DOM NR 26 (d. 63), mur., 1894 r. – przebudowany

DOM NR 38 (d. 68), mur., 4 ćw. XIX w. - brak cech wyróżniających

DOM NR 40 (d. 69), mur., 4 ćw. XIX w. – przebudowany

DOM NR 42 (d. 70), mur., 4 ćw. XIX w. – przebudowany

DOM NR 46 (d. 71), mur., pocz. XX w. – przebudowany

DOM NR 54 (d. 73), mur., l. 20 XX w. – przebudowany

DOM NR 56 (d. 74), mur., l. 20 XX w. – przebudowany

ul. Starowiejska

DOM NR 1 (d. 58) – nie istnieje

DOM NR 4 (d. 11), mur., XIX/XX w – przebudowany

DOM NR 8 (d. 13), drewn., otynk., 1 ćw. XX w. – przebudowany

DOM NR 13, mur., 3 ćw. XIX w. - brak cech wyróżniających

DOM NR 18 (d. 18) – nie istnieje

DOM NR 28 (d. 24), mur., 3 ćw. XIX w. - brak cech wyróżniających

GORAJ

DOM Nr 14, mur., pocz. XX w. - przebudowany

DOM Nr 20, mur./szach., poł. XIX w. – przebudowany, niedostępny

DOM Nr 26, szach., 1861 r. – nie istnieje

DOM Nr 33/34, mur., XIX/XX w. - brak cech wyróżniających

DOM Nr 40, mur., 4 ćw. XIX w. - przebudowany

JĘDRZEJEWO

CMENTARZ EWANGELICKI, XIX/XX w. 300 m na południe od folwarku – poza terenem gminy Lubasz (na terenie gminy Połajewo)

DOM Nr 6, mur., ok.1910 r. - przebudowany

DOM Nr 7, mur., 4 ćw. XIX w. – przebudowany

DOM NR 11, mur., 4 ćw. XIX w. – przebudowany

DOM Nr 13, mur., 4 ćw. XIX w. - brak cech wyróżniających

DOM Nr 14, mur., 3 ćw. XIX w. – przebudowany

DOM Nr 16, mur., 1922 r. – nie istnieje

DOM Nr 25, mur, 3/4 ćw. XIX w. – przebudowany

ZAGRODA Nr 35:

a. dom, mur., 1 ćw. XX w. – przebudowany

b. budynek gospodarczy, mur., 1 ćw. XX w. - brak cech wyróżniających

DOM Nr 36, mur., 1 ćw. XX w. – nie istnieje

DOM Nr 38, mur./głina, 3 ćw. XIX w. – przebudowany

DOM Nr 49, mur., 4 ćw. XIX w. – blok mieszkalny wielorodzinny

KRUCZ

ZESPÓŁ DWORSKO – FOLWARCZNY:

a. budynek gospodarczy, mur., XIX w. - przebudowany

b. dom mieszkalny nr 17, mur., XIX w. – nie istnieje

DOM Nr 78, mur./szach., 4 ćw. XIX w. – nie istnieje

KRUTECZEK

DOM Nr 5, mur., 4 ćw. XIX w. - przebudowany

DOM Nr 16, mur., 4 ćw. XIX w. - przebudowany

DOM Nr 17, mur., 4 ćw. XIX w. - przebudowany

LUBASZ

ZESPÓŁ PAŁACOWO – FOLWARCZNY, ul. Wiejska:

a. stelmacharnia, mur, 1920 r. – nie istnieje

b. dom mieszkalny nr 27, mur., XIX w. - przebudowany

GORZELNIA, mur., k. XIX w. – nie istnieje

ul. Chrobrego

DOM Nr 16, mur., 3 ćw. XIX w. – nie istnieje

DOM Nr 17, mur., 1 poł. XIX w. - przebudowany

DOM Nr 18, mur., 4 ćw. XIX w. – przebudowany lub współczesny

DOM Nr 19, mur., 4 ćw. XIX w. - przebudowany

DOM Nr 20, mur., poł. XIX w. – nie istnieje

DOM Nr 21, mur., poł. XIX w. - przebudowany

DOM Nr 22, mur., poł. XIX w. - przebudowany

DOM Nr 23, mur., poł. XIX w. - przebudowany

DOM Nr 24, mur., poł. XIX w. - przebudowany

DOM Nr 26, mur., 4 ćw. XIX w. - przebudowany

DOM Nr 27, mur., 4 ćw. XIX w. - przebudowany

DOM Nr 28, mur., poł. XIX w. – przebudowany

DOM Nr 30, mur., poł. XIX w. – nie istnieje

DOM Nr 33, mur., k. XIX w. - przebudowany

DOM Nr 34, mur., 3 ćw. XIX w. – nie istnieje

DOM Nr 36, mur., 3 ćw. XIX w. - przebudowany

DOM Nr 37, mur., poł. XIX w. – Urząd Gminy

DOM Nr 38, mur., poł. XIX w. - przebudowany

DOM Nr 40-42, mur., l. 30. XX w. - przebudowany

DOM Nr 50, mur., poł. XIX w. - przebudowany

DOM Nr 52, mur., poł. XIX w. – przebudowany

DOM Nr 54, mur., poł. XIX w. - przebudowany

DOM Nr 78, mur., l. 30. XX w. - brak cech wyróżniających

DOM Nr 80, mur., pocz. XX w. – przebudowany

DOM Nr 86, mur, XIX/XX w. – nie istnieje

ul. Kościelna

DOM Nr 7, mur., 3 ćw. XIX w. – przebudowany

DOM Nr 9, mur., 2 poł. XIX w. – przebudowany

DOM Nr 11, mur., XIX/XX w. – przebudowany

ul. Stajkowska

DOM Nr 1-3, mur., XIX/XX w. – przebudowany

DOM Nr 4, mur., 1 ćw. XX w. – przebudowany

DOM Nr 12, mur./szach., l. 20. XX w. - przebudowany

DOM Nr 13-15, mur., l. 20. XX w.

ul. Szkolna

DOM Nr 5, mur., XIX/XX w. – brak cech wyróżniających

ul. Wiejska

DOM Nr 5, mur., XIX/XX w. – przebudowany

DOM Nr 9, glin., 1 poł. XIX w. – nie istnieje

DOM Nr 12/14, mur., pocz. XX w. – przebudowany

DOM Nr 13, mur., l. 30. XX w. – przebudowany

DOM Nr 17, mur., 4 ćw. XIX w. – brak cech wyróżniających

DOM Nr 21, mur., pocz. XX w. - brak cech wyróżniających

DOM Nr 25, mur., ok.1910 r. - brak cech wyróżniających

DOM Nr 35, mur., XIX/XX w.- przebudowany

ul. Zielona

DOM Nr 4, mur., XIX/XX w. – przebudowany lub współczesny

DOM Nr 5, mur., 4 ćw. XIX w. - brak cech wyróżniających

DOM Nr 10/12, mur., 4 ćw. XIX w. – przebudowany

DOM Nr 20, mur., pocz. XX w. - brak cech wyróżniających

DOM Nr 21, mur., 1 ćw. XX w. – przebudowany

MIŁKOWO

DOM Nr 2, mur., k. XIX, XX w. - przebudowany

DOM Nr 5, mur., XIX/XX w. - przebudowany

DOM Nr 26, mur., XIX/XX w. – przebudowany

DOM Nr 28, mur., k. XIX w. - przebudowany

DOM Nr 37, mur., 4 ćw. XIX w. – przebudowany

PRUSINOWO

CHLEWNIA w zespole folwarcznym, mur., 2 poł. XIX w. – nie istnieje

DOM Nr 2, mur., l. 30 XX w. - brak cech wyróżniających

DOM Nr 5, mur., XIX/XX w. - przebudowany

DOM Nr 7, mur., 1 ćw. XX w. - brak cech wyróżniających

SOKOŁOWO

DOM Nr 24, mur., XIX/XX w. - przebudowany

DOM Nr 45, szach., XIX w. - przebudowany

DOM Nr 68, szach., XIX w. – nie istnieje

STAJKOWO

ZESPÓŁ DWORSKO – FOLWARCZNY:

a. dwór – nie istnieje

b. budynek gospodarczy, mur., 2 poł. XIX w. – przebudowany

c. gorzelnia, mur., 4 ćw. XIX w. – nie istnieje

DOM Nr 7, mur., ok.1900 r. - brak cech wyróżniających

DOM Nr 21, mur., ok.1910 r. – przebudowany

DOM Nr 23, mur., ok.1910 r. - brak cech wyróżniających

DOM Nr 28, mur., l. 20. XX w. - brak cech wyróżniających

DOM Nr 35, mur., 1 ćw. XX w. – przebudowany

DOM Nr 36, mur., 4 ćw. XIX w. - brak cech wyróżniających

DOM Nr 37, mur., 4 ćw. XIX w. – przebudowany

ZAGRODA Nr 85:

a. dom, mur., 4 ćw. XIX w. – przebudowany

b. budynek gospodarczy, mur./kam., 4 ćw. XIX w. – przebudowany

DOM Nr 88, mur., 4 ćw. XIX w. - brak cech wyróżniających

DOM Nr 89, mur., 4 ćw. XIX w. - przebudowany

DOM Nr 94, mur., ok.1920 r. - brak cech wyróżniających

DOM Nr 96, mur., k. XIX w. – przebudowany

Załącznik 1

Obiekty nie ujęte w Gminnej Ewidencji Zabytków gminy Lubasz dokumentacja fotograficzna



Bzowo – oficyna ob. garaże w zespole pałacowo-folwarcznym



Bzowo – chlewnia w zespole pałacowo-folwarcznym



Bzowo – dom nr 3 w zespole pałacowo-folwarcznym



Bzowo – dom nr 4



Bzowo – dom nr 8



Bzowo – dom nr 9



Dębe – szkoła ob. przedszkole



Dębe – chlewnia w zespole pałacowo-folwarcznym



Dębe – dom, ul. Poznańska 6 (d. 4)



Dębe – dom, ul. Poznańska 8 (d. 5)



Dębe – dom, ul. Poznańska 9 (d. 91)



Dębe – dom, ul. Poznańska 11 (d. 92)



Dębe – dom, ul. Poznańska 13 (d. 93)



Dębe – dom, ul. Poznańska 18 (d. 59)



Dębe – dom, ul. Poznańska 20 (d. 60)



Dębe – dom, ul. Poznańska 26 (d. 63)



Dębe – dom, ul. Poznańska 38 (d. 68)



Dębe – dom, ul. Poznańska 40 (d. 69)



Dębe – dom, ul. Poznańska 42 (d. 70)



Dębe – dom, ul. Poznańska 46 (d. 71)



Dębe – dom, ul. Poznańska 54 (d. 73)



Dębe – dom, ul. Poznańska 56 (d. 74)



Dębe – dom, ul. Starowiejska 4 (d. 11)



Dębe – dom, ul. Starowiejska 8 (d. 13)



Dębe – dom, ul. Starowiejska 13



Dębe – dom, ul. Starowiejska 28 (d. 24)



Goraj – dom nr 14



Goraj – dom nr 33/34



Goraj – dom nr 40



Jędrzejewo – dom nr 6



Jędrzejewo – dom nr 7



Jędrzejewo – dom nr 11



Jędrzejewo – dom nr 13



Jędrzejewo – dom nr 14



Jędrzejewo – dom nr 25



Jędrzejewo – dom w zagrodzie nr 35



Jędrzejewo – budynek gospodarczy w zagrodzie nr 35



Jędrzejewo – dom nr 38



Krucz – budynek gospodarczy w zespole folwarcznym



Kruteczek – dom nr 5



Kruteczek – dom nr 16



Kruteczek – dom nr 17



Lubasz – dom mieszkalny, ul. Wiejska 27 w zespole pałacowo-folwarcznym



Lubasz – dom, ul. Chrobrego 17



Lubasz – dom, ul. Chrobrego 18



Lubasz – dom, ul. Chrobrego 19



Lubasz – dom, ul. Chrobrego 21



Lubasz – dom, ul. Chrobrego 22



Lubasz – dom, ul. Chrobrego 23



Lubasz – dom, ul. Chrobrego 24



Lubasz – dom, ul. Chrobrego 26



Lubasz – dom, ul. Chrobrego 27



Lubasz – dom, ul. Chrobrego 28



Lubasz – dom, ul. Chrobrego 33



Lubasz – dom, ul. Chrobrego 36



Lubasz – dom, ul. Chrobrego 38



Lubasz – dom, ul. Chrobrego 40-42



Lubasz – dom, ul. Chrobrego 50



Lubasz – dom, ul. Chrobrego 52



Lubasz – dom, ul. Chrobrego 54



Lubasz – dom, ul. Chrobrego 78



Lubasz – dom, ul. Chrobrego 80



Lubasz – dom, ul. Kościelna 7



Lubasz – dom, ul. Kościelna 9



Lubasz – dom, ul. Kościelna 11



Lubasz – dom, ul. Stajkowska 1-3



Lubasz – dom, ul. Stajkowska 4



Lubasz – dom, ul. Stajkowska 12



Lubasz – dom, ul. Stajkowska 13-15



Lubasz – dom, ul. Szkolna 5



Lubasz – dom, ul. Wiejska 5



Lubasz – dom, ul. Wiejska 12/14



Lubasz – dom, ul. Wiejska 13



Lubasz – dom, ul. Wiejska 17



Lubasz – dom, ul. Wiejska 21



Lubasz – dom, ul. Wiejska 25



Lubasz – dom, ul. Wiejska 35



Lubasz – dom, ul. Zielona 4



Lubasz – dom, ul. Zielona 5



Lubasz – dom, ul. Zielona 10/12



Lubasz – dom, ul. Zielona 20



Lubasz – dom, ul. Zielona 21



Miłkowo – dom nr 2



Miłkowo – dom nr 5



Milkowo – dom nr 26



Milkowo – dom nr 28



Milkowo – dom nr 37



Prusinowo – dom nr 2



Prusinowo – dom nr 5



Prusinowo – dom nr 7



Sokołowo – dom nr 24



Sokołowo – dom nr 45



Stajkowo – budynek gospodarczy w zespole dworsko-folwarcznym



Stajkowo – dom nr 7



Stajkowo – dom nr 21



Stajkowo – dom nr 23



Stajkowo – dom nr 28



Stajkowo – dom nr 35



Stajkowo – dom nr 36



Stajkowo – dom nr 37



Stajkowo – dom w zagrodzie nr 85



Stajkowo – budynek gospodarczy w zagrodzie nr 85



Stajkowo – dom nr 88



Stajkowo – dom nr 89



Stajkowo – dom nr 94



Stajkowo – dom nr 96