

UCHWAŁA NR XXV/236/17

RADY GMINY LUBASZ

z dnia 26 stycznia 2017 roku

**w sprawie miejscowego planu zagospodarowania przestrzennego na obszarze działki
454/2 położonej w Lubasz**

Na podstawie art. 18 ust. 2 pkt 5 i art. 40 ust. 1 ustawy z dnia 8 marca 1990 r. o samorządzie gminnym (Dz. U. z 2016 r., poz. 446 ze zmianami) oraz art. 20 ust. 1 i art. 27 ustawy z dnia 27 marca 2003 r. o planowaniu i zagospodarowaniu przestrzennym (Dz. U. z 2016 r. poz. 778 ze zmianami)

Rada Gminy Lubasz uchwala, co następuje:

§ 1.1. Uchwala się miejscowy plan zagospodarowania przestrzennego **na obszarze działki 454/2 położonej w Lubasz**, po stwierdzeniu, że nie narusza on ustaleń zmiany Studium Uwarunkowań i Kierunków Zagospodarowania Przestrzennego Gminy Lubasz, zatwierdzonego Uchwałą Nr VIII/69/07 Rady Gminy Lubasz z dnia 13 września 2007 r.

2. Integralnymi częściami uchwały są:

- 1) rysunek planu, zwany dalej rysunkiem, zatytułowany Miejscowy plan zagospodarowania przestrzennego na obszarze działki 454/2 położonej w Lubasz, opracowany w skali 1:1000, stanowiący załącznik nr 1 do niniejszej uchwały;
- 2) rozstrzygnięcie Rady Gminy Lubasz o sposobie rozpatrzenia uwag do projektu planu, stanowiące załącznik nr 2 do niniejszej uchwały;
- 3) rozstrzygnięcie Rady Gminy Lubasz o sposobie realizacji, zapisanych w planie, inwestycji z zakresu infrastruktury technicznej, które należą do zadań własnych gminy oraz zasadach ich finansowania, zgodnie z przepisami o finansach publicznych, stanowiące załącznik nr 3 do niniejszej uchwały.

3. Granice miejscowego planu zagospodarowania przestrzennego określa rysunek planu.

§ 2. Ilekroć w uchwale jest mowa o:

1) „nieprzekraczalnej linii zabudowy” – należy przez to rozumieć linię wyznaczającą najmniejszą odległość sytuowania ściany zewnętrznej budynku od linii rozgraniczającej terenu;

2) „powierzchni zabudowy” – należy przez to rozumieć powierzchnię terenu wyznaczoną przez rzut prostokątny na powierzchnię terenu obrysu zewnętrznych ścian, w stanie wykończonym, wszystkich budynków w granicach działki budowlanej.

§ 3. W planie ustala się następujące przeznaczenie terenów: teren zabudowy mieszkaniowej jednorodzinnej, oznaczony symbolem: **MN**.

§ 4. Ustala się zasady ochrony i kształtowania ładu przestrzennego:

1) zabudowę i zagospodarowanie terenu, zgodnie z zasadami określonymi w niniejszej uchwale;

2) nakaz lokalizacji nowej zabudowy w ustalonych nieprzekraczalnych liniach zabudowy;

3) dopuszczenie lokalizowania:

a) urządzeń budowlanych, związanych z obiektami budowlanymi,

b) obiektów i sieci infrastruktury technicznej,

c) obiektów małej architektury.

§ 5. Ustala się zasady ochrony środowiska, przyrody i krajobrazu kulturowego:

1) odprowadzanie wód opadowych i roztopowych do kanalizacji deszczowej, a w przypadku jej braku zgodnie z przepisami odrębnymi;

2) odprowadzanie ścieków bytowych do kanalizacji sanitarnej, a w przypadku jej braku do szczelnych zbiorników bezodpływowych, zgodnie z przepisami odrębnymi;

3) ochronę ziemi przez zorganizowany, selektywny system odbioru odpadów zgodnie z przepisami o odrębnymi;

4) zagospodarowanie mas ziemnych, powstałych wskutek prowadzenia robót budowlanych, na terenie inwestora, bądź ich wywóz, zgodnie z przepisami odrębnymi;

5) zaopatrzenie w ciepło z zastosowaniem technologii niskoemisyjnych;

6) nakaz zachowania, określonych przepisami odrębnymi, dopuszczalnych poziomów hałasu w środowisku jak dla terenów zabudowy mieszkaniowej jednorodzinnej.

§ 6. W zakresie zasad ochrony dziedzictwa kulturowego i zabytków oraz dóbr kultury współczesnej nie podejmuje się ustaleń.

§ 7. W zakresie wymagań wynikających z potrzeb kształtowania przestrzeni publicznych nie podejmuje się ustaleń.

§ 8. Na terenie zabudowy mieszkaniowej jednorodzinnej, oznaczonym symbolem **MN** ustala się:

- 1) lokalizację budynków mieszkalnych jednorodzinnych wolno stojących lub w zabudowie bliźniaczej;
- 2) lokalizację budynków gospodarczo - garażowych wolnostojących lub stanowiących jedną bryłę z budynkiem mieszkalnym;
- 3) wysokość zabudowy:
 - a) dla budynków mieszkalnych jednorodzinnych nie większą niż 10 m do najwyższego punktu dachu i do 2 kondygnacji nadziemnych z dopuszczeniem podpiwniczenia, przy czym wysokość poziomu parteru nie większa niż 0,5 m od poziomu terenu,
 - b) dla budynków gospodarczo – garażowych nie większą niż 5 m do najwyższego punktu dachu i 1 kondygnacja nadziemna;
- 4) dachy dwu lub wielospadowe o kącie nachylenia połaci dachowych od 25° - 45°;
- 5) powierzchnię zabudowy nie większą niż 35% powierzchni działki budowlanej;
- 6) intensywność zabudowy od 0 do 0,7;
- 7) powierzchnię biologicznie czynną nie mniejszą niż 40 % powierzchni działki budowlanej;
- 8) powierzchnię nowo wydzielanej działki budowlanej nie mniejszą niż 600 m²;
- 9) dopuszczenie wydzielania działek budowlanych, związanych z obiektami infrastruktury technicznej, o powierzchni niezbędnej do realizacji inwestycji oraz przeznaczonych na poszerzenie nieruchomości sąsiednich;
- 10) dostęp do działek budowlanych z dróg publicznych znajdujących się poza obszarem opracowania.

§ 9. W zakresie granic i sposobów zagospodarowania terenów lub obiektów podlegających ochronie, ustalonych na podstawie odrębnych przepisów, nie podejmuje się ustaleń.

§ 10. W zakresie szczególnych zasad i warunków scalania i podziału nieruchomości nie podejmuje się ustaleń.

§ 11. W zakresie szczególnych warunków zagospodarowania terenów oraz ograniczeń w ich użytkowaniu ustala się zakaz wznoszenia obiektów budowlanych o wysokości większej lub równej 50 m n.p.t..

§ 12. W zakresie zasad rozbudowy i budowy systemów komunikacji ustala się lokalizację stanowisk postojowych w obrębie działki budowlanej dla terenu MN – 2 stanowiska postojowe na jedno mieszkanie.

§ 13. W zakresie zasad rozbudowy i budowy systemów infrastruktury technicznej ustala się:

- 1) lokalizowanie sieci infrastruktury technicznej;
- 2) powiązanie z układem zewnętrznym oraz zapewnienie dostępu do sieci;
- 3) zaopatrzenie w wodę z sieci wodociągowej.

§ 14. W zakresie sposobów i terminów tymczasowego zagospodarowania, urządzenia i użytkowania terenów nie podejmuje się ustaleń.

§ 15. Ustala się 30 % stawkę, o której mowa w art. 36 ust. 4 ustawy z dnia 27 marca 2003 r. o planowaniu i zagospodarowaniu przestrzennym.





§ 16. Wykonanie niniejszej uchwały powierza się Wójtowi Gminy Lubasz.

§ 17. Uchwała wchodzi w życie po upływie 14 dni od dnia jej ogłoszenia w Dzienniku Urzędowym Województwa Wielkopolskiego.


PRZEWODNICZĄCA
RADY GMINY
Zanaeta Andrzejewska

Miejscowy plan zagospodarowania przestrzennego na obszarze działki 454/2 położonej w Lubaszu

Legenda



-  granica miejscowego planu zagospodarowania przestrzennego
-  linia rozgraniczająca tereny o różnym przeznaczeniu lub różnych zasadach zagospodarowania
-  nieprzekraczalna linia zabudowy
-  MN - teren zabudowy mieszkaniowej jednorodzinnej

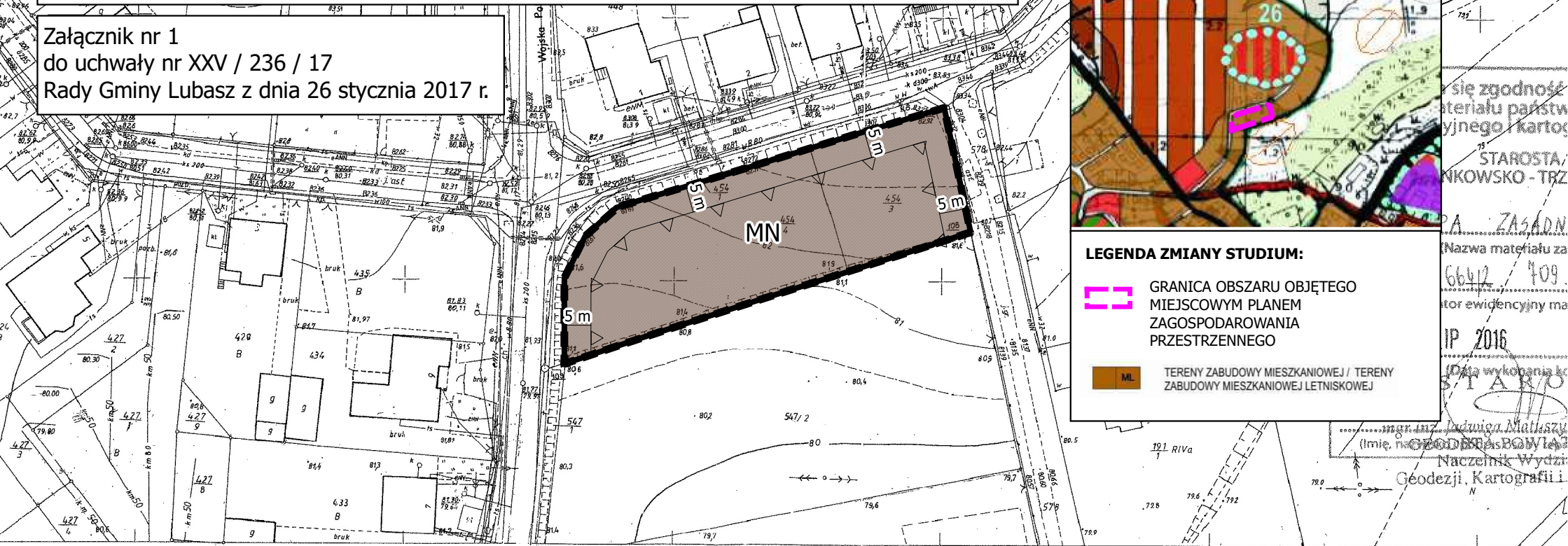
Załącznik nr 1
do uchwały nr XXV / 236 / 17
Rady Gminy Lubasz z dnia 26 stycznia 2017 r.

ZMIANA STUDIUM UWARUNKOWAŃ I KIERUNKÓW
ZAGOSPODAROWANIA PRZESTRZENNEGO GMINY LUBASZ
1: 10 000



LEGENDA ZMIANY STUDIUM:

-  GRANICA OBSZARU OBJĘTEGO
MIEJSCOWYM PLANEM
ZAGOSPODAROWANIA
PRZESTRZENNEGO
-  ML TERENY ZABUDOWY MIESZKANIOWEJ / TERENY
ZABUDOWY MIESZKANIOWEJ LETNISKOWEJ



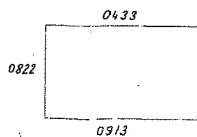
MAPA ZASADNICZA

Założona w 1984 przez

WOJEWÓDZKIE BIURO GEODEZJI
I TERENÓW ROLNYCH W PILE

Kierownik: DR W. Czarnkowiak Karol Adzimek

TREŚĆ NAKŁADEK	



Gmina: Lubasz
wieś: Lubasz

Uzupelniona w sierpniu 1993r.
PPSK Czarnków

Kierownik: *J. Bunt*
Wzrost: *170*



25 0 25 50 m

1: 1000

się zgodność
ateriału państw
yjnego / kartog
STAROSTA/
NIKOWSKO - TRZ

PA ZASADN
Nazwa materiału za
66412 / 409
tor ewidencyjny ma

IP 2016
(Data wykonania k
STARO

mgr inż. Jadwiga Malisz
CZODERAS-BOWIAŁ
Naczelnik Wydziału
Geodezji, Kartografii i

ZAŁĄCZNIK NR 2
DO UCHWAŁY
NR XXV/236/17
RADY GMINY LUBASZ
Z DNIA 26 stycznia 2017 r/

ROZSTRZYGNIECIE

w sprawie sposobu rozpatrzenia uwag wniesionych do miejscowego planu zagospodarowania przestrzennego na obszarze działki nr 454/2 położonej w Lubasz.

Na podstawie art. 20 ust. 1 ustawy z dnia 27 marca 2003 r. o planowaniu i zagospodarowaniu przestrzennym (Dz. U. z 2016 r. poz. 778 ze zmianami).

Rada Gminy Lubasz rozstrzyga, co następuje:

§ 1. 1. Do projektu miejscowego planu zagospodarowania przestrzennego na obszarze działki nr 454/2 położonej w Lubasz w okresie jego wyłożenia do publicznego wglądu, nie wniesiono uwag.

2. Wobec powyższego nie rozstrzyga się o sposobie rozpatrzenia uwag do projektu miejscowego planu zagospodarowania przestrzennego.

ZAŁĄCZNIK NR 3
DO UCHWAŁY
NR XXV/236/17
RADY GMINY LUBASZ
Z DNIA 26 stycznia 2017 r.

Rozstrzygnięcie o sposobie realizacji, zapisanych w miejscowym planie zagospodarowania przestrzennego na obszarze działki nr 454/2 położonej w Lubaszu inwestycji z zakresu infrastruktury technicznej, które należą do zadań własnych gminy oraz zasadach ich finansowania.

Na podstawie art. 20 ust. 1 ustawy z dnia 27 marca 2003r. o planowaniu i zagospodarowaniu przestrzennym (Dz. U. z 2016 r. poz. 778 ze zmianami)

**Rada Gminy Lubasz
rozstrzyga, co następuje:**

§ 1. Obszar objęty opracowaniem położony jest w zasięgu sieci i urządzeń infrastruktury technicznej wobec tego nie przewiduje się realizacji nowych inwestycji infrastrukturalnych.

§ 2. Nie rozstrzyga się o sposobie realizacji, inwestycji z zakresu infrastruktury technicznej, które należą do zadań własnych gminy oraz zasadach ich finansowania.

UZASADNIENIE

DO UCHWAŁY NR XXV/236/17

RADY GMINY LUBASZ

z dnia 26 stycznia 2017 r.

w sprawie: **miejscowego planu zagospodarowania przestrzennego na obszarze działki 454/2 położonej w Lubaszu**

Uchwałą Nr XIX/152/16 z dnia 12 kwietnia 2016 r. Rada Gminy Lubasz przystąpiła do sporządzenia miejscowego planu zagospodarowania przestrzennego **na obszarze działki 454/2 położonej w Lubaszu**.

Opracowanie obejmuje obszar o powierzchni 1850 m².

W granicach opracowania znajdują się tereny zabudowy mieszkaniowej jednorodzinnej.

Przy sporządzaniu niniejszego planu spełniono wymogi wynikające z przepisów art. 1 ust. 2-4 ustawy o planowaniu i zagospodarowaniu przestrzennym. W szczególności uwzględniono w ustaleniach planu:

- wymagania ład przestrzennego, w tym urbanistyki i architektury;
- walory architektoniczne i krajobrazowe;
- wymagania ochrony środowiska, w tym gospodarowania wodami i ochrony gruntów rolnych i leśnych;
- wymagania ochrony dziedzictwa kulturowego i zabytków oraz dóbr kultury współczesnej;
- wymagania ochrony zdrowia oraz bezpieczeństwa ludzi i mienia, a także potrzeby osób niepełnosprawnych;
- walory ekonomiczne przestrzeni;
- prawo własności;
- potrzeby obronności i bezpieczeństwa państwa;
- potrzeby interesu publicznego;
- potrzeby w zakresie rozwoju infrastruktury technicznej, w szczególności sieci szerokopasmowych;

- zapewnienie udziału społeczeństwa w pracach nad studium uwarunkowań i kierunków zagospodarowania przestrzennego gminy, miejscowym planem zagospodarowania przestrzennego oraz planem zagospodarowania przestrzennego województwa, w tym przy użyciu środków komunikacji elektronicznej;
- zachowanie jawności i przejrzystości procedur planistycznych;
- potrzebę zapewnienia odpowiedniej ilości i jakości wody, do celów zaopatrzenia ludności.

Dziesięć pierwszych ww. zagadnień wprowadzono w formie ustaleń planu kształtujących przestrzeń objętą planem w sposób czytelny i przejrzysty. Wzięto także pod uwagę ustalenia dokumentacji ekofizjograficznej, dane z ewidencji gruntów, a także zawarte w standardowych formularzach danych dla obszarów Natura 2000. Przed opracowaniem projektu planu zbierano wnioski do planu, po uzyskaniu uzgodnień i opinii - projekt planu wyłożono do publicznego wglądu, zorganizowano w tym czasie dyskusję publiczną. Wszystkie działania były jawne i przejrzyste. W planie wyznaczono lokalizację nowej zabudowy na terenach, które posiadają potencjalnie możliwości zaopatrzenia w wodę z instalacji gminnych służących zbiorowemu zaopatrzeniu w wodę.

Ustalając przeznaczenie terenu zważono interes publiczny i interesy prywatne, w tym zgłaszane w postaci wniosków i uwag, zmierzające do ochrony istniejącego stanu zagospodarowania terenu, jak i zmian w zakresie jego zagospodarowania. Wzięto przy tym pod rozwagę wszelkie wykonane wcześniej analizy ekonomiczne, środowiskowe i społeczne - jednak wyłącznie w formie, w jakiej zostały one opracowane na potrzeby obowiązującego studium uwarunkowań i kierunków zagospodarowania przestrzennego gminy, a więc nie odpowiadające wymaganiom stawianym tym opracowaniom przez przepisy art. 10 ust. 5 pkt 1 ustawy o planowaniu i zagospodarowaniu przestrzennym. Sytuowanie nowej zabudowy dokonane w niniejszym planie, uwzględnia wymagania ładu przestrzennego, efektywnego gospodarowania przestrzenią oraz walorów ekonomicznych przestrzeni, poprzez:

- kształtowanie struktur przestrzennych przy uwzględnieniu dążenia do minimalizowania transportochłonności układu przestrzennego,
- zaplanowanie i lokalizowanie nowej zabudowy na obszarach o wykształconej zwartej strukturze funkcjonalno-przestrzennej, w granicach jednostki osadniczej. Są to tereny spełniające wymagania wynikające z art. 1 ust. 4 pkt 4 lit. b. ustawy o planowaniu i zagospodarowaniu przestrzennym.

Niewielki obszar opracowania nie pozwolił na:

- zapewnianie rozwiązań przestrzennych, ułatwiających przemieszczanie się pieszych i rowerzystów;
- projektowanie rozwiązań umożliwiających wykorzystanie publicznego transportu zbiorowego.

Projekt planu zgodny jest z wynikami analizy, o której mowa w art. 32 ust. 1 ustawy o planowaniu i zagospodarowaniu przestrzennym. Przewidywany wpływ niniejszej uchwały na finanse publiczne, w tym budżet gminy wynika z ustaleń prognozy skutków finansowych uchwalenia niniejszego planu.

Opracowany projekt miejscowego planu zagospodarowania przestrzennego jest zgodny z wnioskami wynikającymi z : „ ANALIZY ZMIAN W ZAGOSPODAROWANIU PRZESTRZENNYM GMINY LUBASZ” – uchwała nr XXIV/219/16 z dnia 19 grudnia 2016 roku.

W toku procedury planistycznej Wójt Gminy Lubasz uzyskał wszelkie wymagane prawem opinie i uzgodnienia. Umożliwiono też składanie wniosków oraz uwag do projektu planu w przewidzianych ww. ustawą formie i terminie.

Wójt Gminy Lubasz, zgodnie z art. 17 pkt 14 ww. ustawy o planowaniu i zagospodarowaniu przestrzennym, przedstawia Radzie Gminy Lubasz projekt uchwały z załącznikami:

- 1) rysunek planu, zwany dalej rysunkiem, zatytułowany Miejscowy plan zagospodarowania przestrzennego na obszarze działki 454/2 położonej w Lubasz, opracowany w skali 1:1000, stanowiący załącznik nr 1 do niniejszej uchwały;
- 2) rozstrzygnięcie Rady Gminy Lubasz o sposobie rozpatrzenia uwag do projektu planu, stanowiące załącznik nr 2 do niniejszej uchwały;
- 3) rozstrzygnięcie Rady Gminy Lubasz o sposobie realizacji, zapisanych w planie, inwestycji z zakresu infrastruktury technicznej, które należą do zadań własnych gminy, oraz zasadach ich finansowania, zgodnie z przepisami o finansach publicznych, stanowiące załącznik nr 3 do niniejszej uchwały.

Wejście w życie miejscowego planu zagospodarowania przestrzennego, z zastosowaniem procedury przewidzianej ustawą o planowaniu i zagospodarowaniu przestrzennym, stworzy podstawy prawne do wydawania decyzji pozwolenia na budowę.

W związku z powyższym podjęcie uchwały jest uzasadnione.