

**UCHWAŁA NR/18
RADY GMINY LUBASZ
z dnia marca 2018 r.**

**w sprawie: podziału gminy Lubasz na okręgi wyborcze, ustalenia ich granic i numerów
oraz liczby radnych wybieranych w okręgu wyborczym.**

Na podstawie art. 417 §1 i §2, art. 418 §1, art. 419 §1, §2 i §4 oraz art. 420 §1 ustawy z dnia 5 stycznia 2011 r. - Kodeks wyborczy (Dz.U. z 2017r. poz.15 ze zm.), art. 17 ust.1 pkt 1 i art.18 ust.2 pkt 15 ustawy z dnia 08 marca 1990 roku o samorządzie gminnym (Dz.U. z 2017r.,poz.1875 ze zm.) w związku art. 12 ust. 1 ustawy z dnia 11 stycznia 2018 r. o zmianie niektórych ustaw w celu zwiększenia udziału obywateli w procesie wybierania, funkcjonowania i kontrolowania niektórych organów publicznych (Dz.U. z 2018r. poz. 130), na wniosek Wójta Gminy Lubasz;

**R a d a G m i n y L u b a s z
u c h w a ł a , c o n a s t ę p u j e :**

- § 1. Dokonuje się podziału gminy Lubasz na 15 jednomandatowych okręgów wyborczych.
- § 2. Granice i numery poszczególnych okręgów wyborczych oraz liczbę radnych wybieranych w każdym okręgu określa załącznik do niniejszej uchwały.
- § 3. Traci moc uchwała nr XVII/176/12 Rady Gminy Lubasz 07 września 2012r. w sprawie podziału gminy Lubasz na okręgi wyborcze, ustalenia ich granic i numerów oraz liczby radnych wybieranych w okręgu wyborczym (Dz.Urz.Woj.Wlkp. z 2012r. poz.4073) wraz ze zmianami określonymi w uchwałach:
- 1) Nr XXXV/359/14 Rady Gminy Lubasz 25 września 2014r. (Dz.Urz.Woj.Wlkp. z 2014r. poz.5209)
 - 2) Nr VIII/46/15 Rady Gminy Lubasz 26 marca 2015r. (Dz.Urz.Woj.Wlkp. z 2015r. poz.2115)
 - 3) Nr XII/78/15 Rady Gminy Lubasz 27 sierpnia 2015r. (Dz.Urz.Woj.Wlkp. z 2015r. poz.5116)
- §4. Wykonanie uchwały powierza się Wójtowi Gminy Lubasz.
- § 5. Po jednym egzemplarzu uchwały przekazuje się Wojewodzie Wielkopolskiemu i Komisarzowi Wyborczemu w Pile.
- § 6. Na niniejszą uchwałę wyborcom w liczbie co najmniej 15, przysługuje prawo wniesienia skargi do Komisarza Wyborczego w Pile, w terminie 5 dni od daty podania uchwały do publicznej wiadomości w sposób zwyczajowo przyjęty.
- § 6. Uchwała wchodzi w życie z dniem podjęcia i podlega ogłoszeniu w Dzienniku Urzędowym Województwa Wielkopolskiego oraz podaniu do publicznej wiadomości w sposób zwyczajowo przyjęty.

Załącznik
do uchwały Nr
Rady Gminy Lubasz
z dnia marca 2018r.

NUMERY I GRANICE OKRĘGÓW WYBORCZYCH NA TERENIE GMINY LUBASZ

<i>Numer okręgu wyborczego</i>	<i>Granice okręgu wyborczego</i>	<i>Liczba wybieranych radnych w okręgu wyborczym</i>
1	LUBASZ,ulice: Biwakowa, Bolesława Chrobrego, Jeziorna, Kościelna, Lawendowa, Letniskowa, Pl.Ks.Kanonika J.Kędzińskiego, Plażowa, Przystań, Rekreacyjna, Różana, Spacerowa ,Stajkowska, Strumykowa, Turystyczna, Urlopowa,Wakacyjna, Wczasowa, Wypoczynkowa.	1
2	LUBASZ,ulice: Kolejowa, Nowa, Parkowa,Pod Lipami, Wiejska. SŁAWIENKO	1
3	LUBASZ,ulice: Działkowa, Łąkowa, Ogrodowa, Owocowa, Polna, Poprzeczna, Porzeczkowa, Rolna, Szamotulska, Wodna, Zaciszna.	1
4	LUBASZ,ulice: Jaśminowa, Kwiatowa, Podgórna, Pogodna, Promienna, Słoneczna, Storczykowa, Szkolna.	1
5	LUBASZ,ulice: Akacyjna, Brzozowa, Bukowa, Dębowa, Grabowa, Jarzębinowa, Jesionowa,Kalinowa, Klonowa, Kręta,Sportowa, Topolowa, Ustronna, Wierzbowa, Winiary, Wiśniowa, Zakątek, Żwirowa.	1
6	LUBASZ,ulice: Desantu Spadochronowego,Krótką, Plk.Orłowskiego, Powstańców Wielkopolskich, Wojska Polskiego, Zielona.	1
7	JĘDRZEJEWO,PRUSINOWO	1
8	KAMIONKA,SŁAWNO	1
9	BOŃCZA,ELŻBIECIN,MILKOWO,MILKÓWKO	1
10	KLEMPICZ,SOKOŁOWO	1
11	KRUCZ	1
12	ANTONIEWO,KRUTECZEK,NOWINA	1
13	BZOWO,GORAJ	1
14	DĘBE	1
15	STAJKOWO	1

UZASADNIENIE

do uchwały Nr/..../18 Rady Gminy Lubasz ...marca 2018r.
w sprawie podziału gminy Lubasz na okręgi wyborcze, ustalenia ich granic i numerów
oraz liczby radnych wybieranych w okręgu wyborczym.

Zgodnie z art. 12 ust. 1 ustawy z dnia 11 stycznia 2018 r. o zmianie niektórych ustaw w celu zwiększenia udziału obywateli w procesie wybierania, funkcjonowania i kontrolowania niektórych organów publicznych (Dz.U. z 2018r. poz. 130) rada gminy jest zobowiązana do dokonania podziału gminy na okręgi wyborcze w wyborach do rady gminy w terminie 60 dni od dnia wejścia w życie niniejszej ustawy, to jest do dnia 01.04.2018 roku.

Celem niniejszego projektu uchwały jest utworzenie okręgów wyborczych dla przeprowadzenia wyborów do Rady Gminy Lubasz.

Znowelizowana ustawa z dnia 05 stycznia 2011r. Kodeks wyborczy (Dz.U.z 2017r. poz. 15 ze zm.) utrzymała zasadę, że w każdym okręgu wyborczym tworzonym dla wyboru rady w gminie liczącej do 20 000 mieszkańców wybiera się 1 radnego (art. 418 §1 Kodeksu wyborczego).

Zgodnie z art.17 ust.1 pkt 1 ustawy z dnia 08 marca 1990 roku o samorządzie gminnym ((Dz.U. z 2017r.,poz.1875 ze zm.) w skład rady wchodzi radni w liczbie piętnastu w gminach do 20 000 mieszkańców.

Proponowany podział na okręgi wyborcze spełnia wymogi Kodeksu wyborczego, nie narusza generalnej reguły, że o ilości mandatów decyduje liczba mieszkańców przypadających na 1 mandat (jednolita norma przedstawicielstwa), stanowiącą naczelną zasadę równości wyborów, zapisaną w art.369 Kodeksu wyborczego.

Normę przedstawicielstwa oblicza się przez podzielenie liczby mieszkańców gminy ujętych w stałym rejestrze wyborców, na koniec kwartału poprzedzającego kwartał, w którym dokonuje się podziału gminy na okręgi wyborcze przez liczbę radnych wybieranych do rady gminy. Według stanu na dzień 31 grudnia 2017 roku liczba mieszkańców gminy Lubasz wynosiła 7545 osób, a zatem jednolita norma przedstawicielstwa dla gminy Lubasz wynosi 503,00 (7545 osób: 15 mandatów = 503,00 osoby).Następnie liczbę mieszkańców w okręgu wyborczym dzieli się przez jednolitą normę przedstawicielstwa w gminie z zastosowaniem zasady, że ułamki liczby mandatów wybieranych w okręgu wyborczym równe lub większe od $\frac{1}{2}$, jakie wynikają z zastosowania normy przedstawicielstwa, zaokrągla się w górę do liczby całkowitej. Zasady tej należy bezwzględnie przestrzegać.

W przedstawionym podziale gminy na okręgi wyborcze uwzględniono zasadę, że okręgiem wyborczym jest jednostka pomocnicza gminy (sołectwo).We wstępnym etapie dokonywania podziału gminy na okręgi wyborcze, niezbędne było ustalenie czy poszczególne jednostki pomocnicze gminy spełniają kryteria umożliwiające utworzenie w nich okręgu wyborczego, zgodnie z powyższymi wymogami.

Układ przestrzenny i demograficzny gminy, w zakresie liczby mieszkańców poszczególnych miejscowości i ulic w powiązaniu z liczbą mieszkańców poszczególnych jednostek pomocniczych do zachowania jednolitej normy przedstawicielstwa spowodował konieczność połączenia niektórych sołectw w jeden okręg wyborczy i podział sołectwa Lubasz na sześć okręgów wyborczych.

Podział gminy Lubasz na okręgi wyborcze z uwzględnieniem jednolitej normy przedstawicielstwa wyliczonej w oparciu o liczbę mieszkańców zamieszkałych na obszarze gminy według stanu na dzień 31.12.2017r. przedstawia poniższa tabela.

- | |
|--|
| 1.Liczba mieszkańców gminy Lubasz według stanu na dzień 31.12.2017r.- 7545 osób. |
| 2.Liczba mandatów- 15 . |
| 3.Jednolita norma przedstawicielstwa – 503,00 osoby |
| 4.Liczba okręgów wyborczych – 15. |

**PODZIAŁ GMINY LUBASZ NA OKRĘGI WYBORCZE
Z UWZGLĘDNIENIEM JEDNOLITEJ NORMY PRZEDSTAWICIELSTWA**

Numer okręgu wyborczego	Granice okręgu wyborczego	Liczba mieszkańców gminy	Liczba mandatów wynikających z normy przedstawicielstwa	Liczba mandatów radnych
1	LUBASZ,ulice: Biwakowa, Bolesława Chrobrego, Jeziorna, Kościelna, Lawendowa, Letniskowa, Pl.Ks.Kanonika J.Kędzierskiego, Plażowa, Przystań, Rekreacyjna, Różana, Spacerowa, Stajkowska, Strumykowa, Turystyczna, Urlopową, Wakacyjna, Wczasowa, Wypoczynkowa..	484	0,9622	1
2	LUBASZ,ulice: Kolejowa, Nowa, Parkowa, Pod Lipami, Wiejska. ŚLAWIENKO	552	1,0974	1
3	LUBASZ,ulice: Działkowa, Łąkowa, Ogrodowa, Owocowa, Polna, Poprzeczna, Porzeczkowa, Rolna, Szamotulska, Wodna, Zaciszna.	526	1,0457	1
4	LUBASZ,ulice: Jaśminowa, Kwiatowa, Podgórna, Pogodna, Promienna, Słoneczna, Storczykowa, Szkolna.	586	1,1650	1
5	LUBASZ,ulice: Akacyjna, Brzozowa, Bukowa, Dębowa, Grabowa, Jarzębinowa, Jesionowa, Kalinowa, Klonowa, Kręta, Sportowa, Topolowa, Ustronna, Wierzbowa, Winiary, Wiśniowa, Zakątek, Zwirowa.	538	1,0696	1
6	LUBASZ,ulice: Desantu Spadochronowego, Krótka ,Plk.Orłowskiego, Powstańców Wielkopolskich, Wojska Polskiego, Zielona,	425	0,8449	1
7	JĘDRZEJEWO, PRUSINOWO	539	1,0716	1
8	KAMIONKA, ŚLAWNO	613	1,2187	1
9	BOŃCZA, ELŻBIECIN, MIŁKOWO, MIŁKÓWKO	521	1,0358	1
10	KLEMPICZ, SOKOŁOWO	310	0,6163	1
11	KRUCZ	407	0,8091	1
12	ANTONIEWO, KRUTECEK, NOWINA	434	0,8628	1
13	BZOWO, GORAJ	439	0,8728	1
14	DĘBE	657	1,3062	1
15	STAJKOWO	514	1,0219	1
	RAZEM	7545	15,00	15

Mapa z podziałem sołectw gminy Lubasz na okręgi wyborcze stanowi załącznik nr 1 do uzasadnienia uchwały.

Mapa z podziałem sołectwa Lubasz na okręgi wyborcze stanowi załącznik nr 2 do uzasadnienia uchwały.

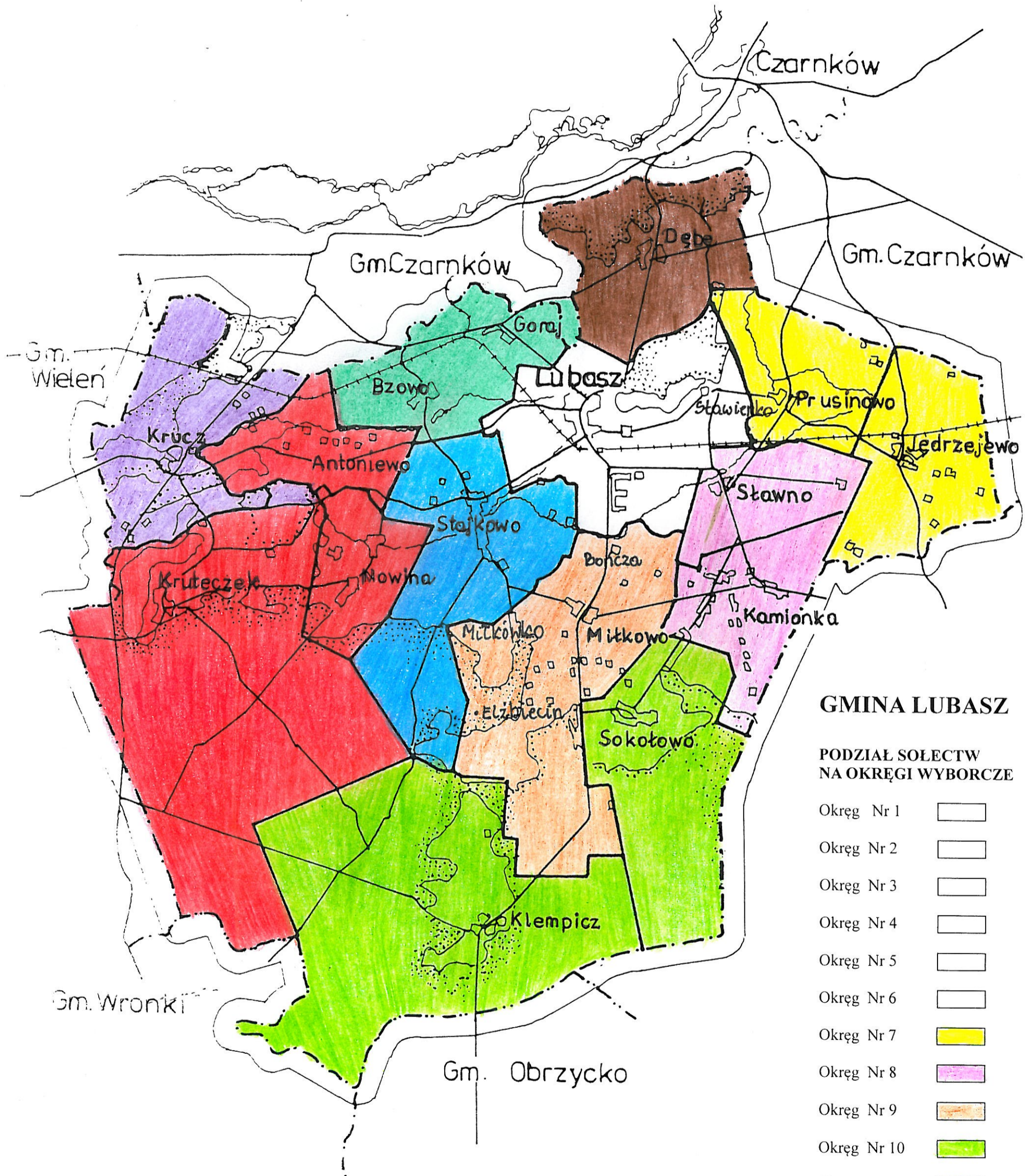
Uchwała Rady Gminy Lubasz w sprawie podziału gminy Lubasz na okręgi wyborcze, ustalenia ich granic i numerów oraz liczby radnych wybieranych w okręgu wyborczym podlega przekazaniu, Wojewodzie Wielkopolskiemu i Komisarzowi Wyborczemu w Pile.

Uchwała wchodzi w życie z dniem podjęcia i podlega ogłoszeniu w Dzienniku Urzędowym Województwa Wielkopolskiego oraz podaniu do publicznej wiadomości w sposób zwyczajowo przyjęty.

Projekt podziału został skonsultowany z Krajowym Biurem Wyborczym Delegatura w Pile.

W związku z powyższym proponuje się dokonać podziału gminy Lubasz na okręgi wyborcze według powyższych założeń i wnosi się o jej podjęcie.

Gm. LUBASZ

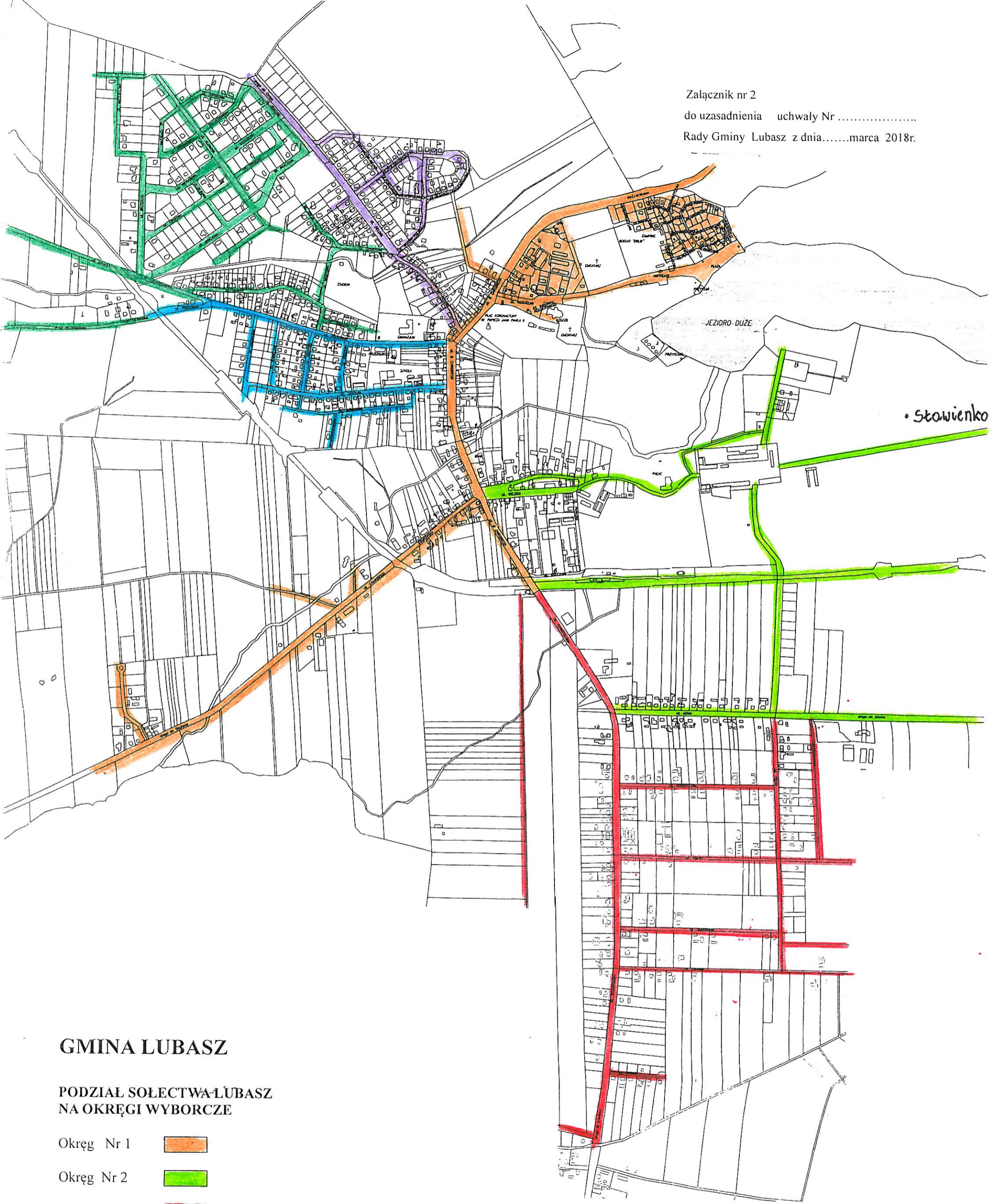


GMINA LUBASZ

PODZIAŁ SOLECTW NA OKRĘGI WYBORCZE






- Okręg Nr 1
- Okręg Nr 2
- Okręg Nr 3
- Okręg Nr 4
- Okręg Nr 5
- Okręg Nr 6
- Okręg Nr 7
- Okręg Nr 8
- Okręg Nr 9
- Okręg Nr 10
- Okręg Nr 11
- Okręg Nr 12
- Okręg Nr 13
- Okręg Nr 14
- Okręg Nr 15

Załącznik nr 2
do uzasadnienia uchwały Nr
Rady Gminy Lubasz z dniamarca 2018r.



GMINA LUBASZ

PODZIAŁ SOŁECTWA LUBASZ NA OKRĘGI WYBORCZE

- Okręg Nr 1 
- Okręg Nr 2 
- Okręg Nr 3 
- Okręg Nr 4 
- Okręg Nr 5 
- Okręg Nr 6 