

STUDIUM UWARUNKOWAŃ I KIERUNKÓW ZAGOSPODAROWANIA PRZESTRZENNEGO GMINY LUBASZ

ZAŁĄCZNIK 2a

KIERUNKI ZAGOSPODAROWANIA PRZESTRZENNEGO MIEJSCOWOŚCI LUBASZ

SKALA 1 : 10 000

OZNACZENIA

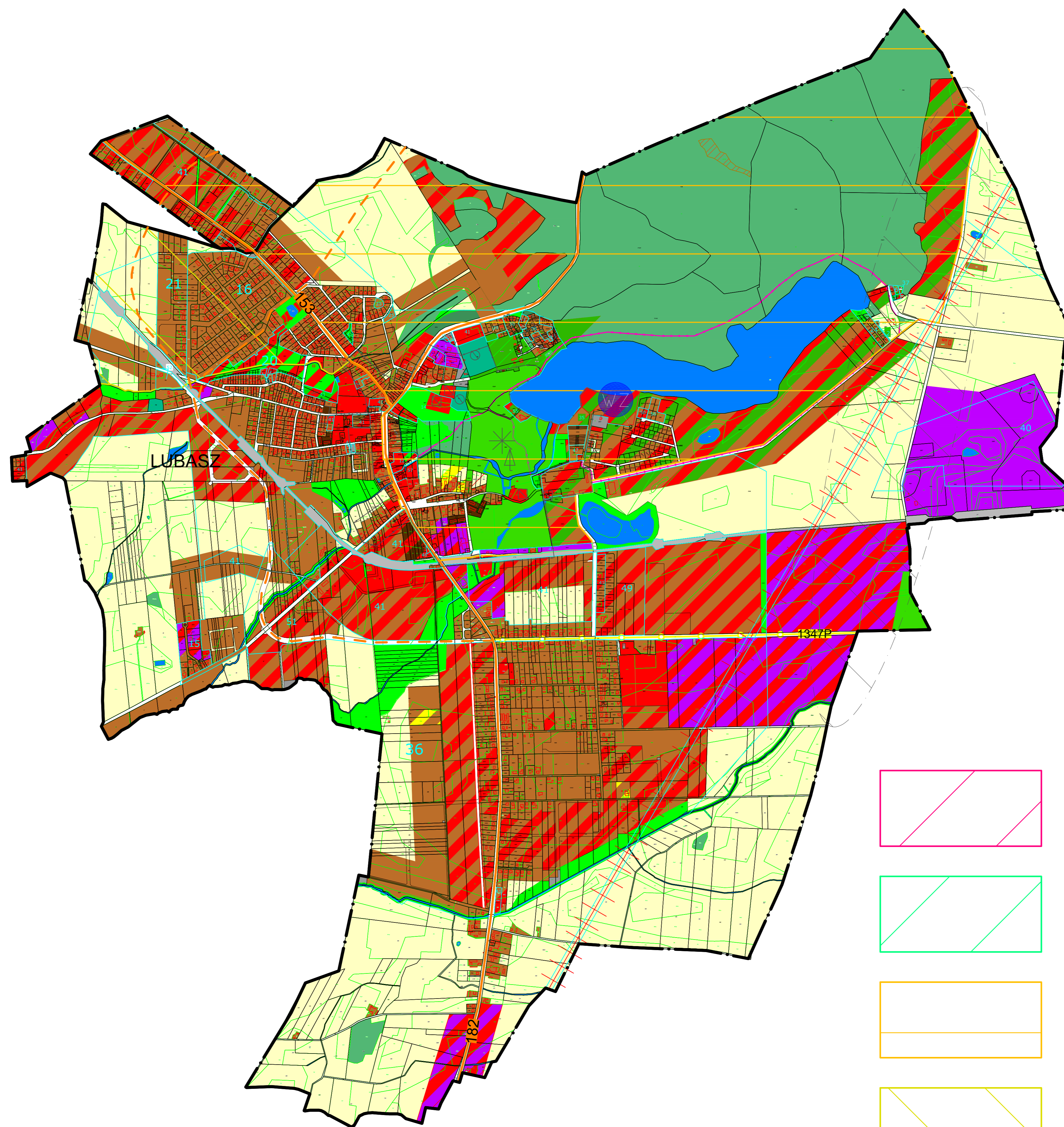
I. Granice

--- Opracowania w skali 1: 10000 - załącznik 2a

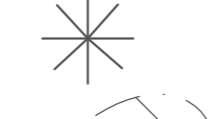






36 Obowiązujących miejscowych planów zagospodarowania przestrzennego





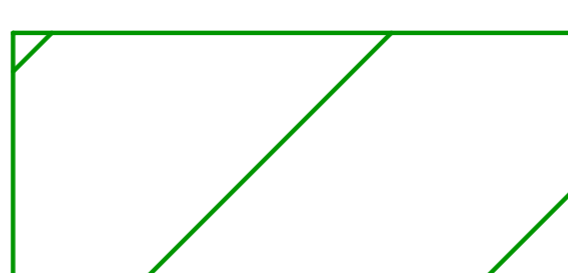
II. Kierunki zmian w strukturze przestrzennej gminy oraz w przeznaczeniu terenów

-  Tereny o wiodącej funkcji mieszkaniowej jednorodzinnej
-  Tereny o wiodącej funkcji mieszkaniowej wielorodzinnej
-  Tereny o wiodącej funkcji mieszkaniowej zagrodowej
-  Tereny o wiodącej funkcji usługowej
-  Tereny o wiodącej funkcji mieszkaniowej jednorodzinnej i usługowej
-  Tereny o wiodącej funkcji mieszkaniowej wielorodzinnej i usługowej
-  Tereny o wiodącej funkcji usług sportu rekreacji turystyki, zabudowy mieszkaniowej i letniskowej
-  Tereny obsługi produkcji w gospodarstwach rolnych, hodowlanych, ogrodniczych oraz w gospodarstwach leśnych i rybackich
-  Tereny o wiodącej funkcji produkcyjno usługowej
-  Tereny o wiodącej funkcji produkcyjnej
-  Tereny rolnicze
-  Tereny leśne
-  Tereny do zalesienia
-  Tereny lasów ochronnych
-  Tereny zieleni
-  Tereny zieleni urządzonej
-  Tereny usług sportu i rekreacji i turystyki
-  Wody
-  Tereny kolejowe
-  Tereny cmentarzy i kościołów
-  Tereny infrastruktury technicznej











III. Obszary oraz zasady ochrony środowiska i jego zasobów, ochrony przyrody, krajobrazu kulturowego i uzdrowisk

-  Stanowiska archeologiczne wpisane do rejestru zabytków
-  Strefy występowania skupisk stanowisk archeologicznych
-  Obiekty i budynki wpisane do rejestru zabytków
-  Zabytkowe i historyczne cmentarze
-  Zabytkowe parki
-  Historyczny układ urbanistyczny wsi Lubasz
-  Użytki ekologiczne

-  Dolina Noteci (PLH 300004)
-  Puszcza Notecka (PLB 300015)
-  Dolina Noteci (Obszar Chronionego Krajobrazu)
-  Puszcza Notecka (Obszar Chronionego Krajobrazu)
-  Planowany Obszar Chronionego Krajobrazu Strefa Mlyna

IV. Układ komunikacyjny i infrastruktura techniczna

-  Drogi wojewódzkie
-  Planowane obejścia komunikacyjne klasy technicznej głównej (G)
-  Drogi powiatowe klasy technicznej głównej (G)
-  Pozostałe ważniejsze drogi
-  Linia elektroenergetyczna WN 110 kV wraz ze strefą ograniczonego użytkowania
-  Planowany przebieg ścieżki turystyczno pieszo rowerowej
-  Ujęcia wody
-  Oczyszczalnie ścieków