

UCHWAŁA NR
RADY GMINY LUBASZ
z dnia

**w sprawie miejscowego planu zagospodarowania przestrzennego na obszarze działki
nr 202/131 położonej w Lubaszu**

Na podstawie art. 18 ust. 2 pkt 5 i art. 40 ust. 1 ustawy z dnia 8 marca 1990 r. o samorządzie gminnym (Dz. U. z 2018 r., poz. 994 ze zmianami) oraz art. 20 ust. 1 i art. 27 ustawy z dnia 27 marca 2003 r. o planowaniu i zagospodarowaniu przestrzennym (Dz. U. z 2017 r. poz. 1073 ze zmianami) Rada Gminy Lubasz uchwala, co następuje:

§ 1.1. Uchwala się miejscowy plan zagospodarowania przestrzennego **na obszarze działki nr 202/131 położonej w Lubaszu**, po stwierdzeniu, że nie narusza on ustaleń zmiany Studium Uwarunkowań i Kierunków Zagospodarowania Przestrzennego Gminy Lubasz, zatwierdzonego Uchwałą Nr VIII/69/07 Rady Gminy Lubasz z dnia 13 września 2007 r. ze zmianami.

2. Integralnymi częściami uchwały są:

- 1) rysunek planu, zwany dalej rysunkiem, zatytułowany Miejscowy plan zagospodarowania przestrzennego na obszarze działki nr 202/131 położonej w Lubaszu, opracowany w skali 1:1 000, stanowiący załącznik nr 1 do niniejszej uchwały;
- 2) rozstrzygnięcie Rady Gminy Lubasz o sposobie rozpatrzenia uwag do projektu planu, stanowiące załącznik nr 2 do niniejszej uchwały;
- 3) rozstrzygnięcie Rady Gminy Lubasz o sposobie realizacji, zapisanych w planie, inwestycji z zakresu infrastruktury technicznej, które należą do zadań własnych gminy, oraz zasadach ich finansowania, zgodnie z przepisami o finansach publicznych, stanowiące załącznik nr 3 do niniejszej uchwały.

3. Granice miejscowego planu zagospodarowania przestrzennego określa rysunek planu.

§ 2. Ilekroć w uchwale jest mowa o:

- 1) „nieprzekraczalnej linii zabudowy” – należy przez to rozumieć linię wyznaczającą najmniejszą odległość sytuowania ściany zewnętrznej budynku od linii rozgraniczającej terenu;
- 2) „powierzchni zabudowy” – należy przez to rozumieć powierzchnię terenu wyznaczoną przez rzut prostokątny na powierzchnię terenu obrysu zewnętrznych ścian, w stanie wykończonym, wszystkich budynków w granicach działki budowlanej;
- 3) „intensywność zabudowy” należy przez to rozumieć wskaźnik powierzchni

całkowitej zabudowy, tj. sumy powierzchni całkowitej wszystkich kondygnacji nadziemnych wszystkich budynków na działce budowlanej, w odniesieniu do powierzchni działki budowlanej;

- 4) „dachu płaskim” – należy przez to rozumieć dach o kącie nachylenia połaci dachowych nie większym niż 10°.

§ 3. W planie ustala się następujące przeznaczenie terenów - teren zabudowy mieszkaniowej jednorodzinnej z dopuszczeniem usług, oznaczony symbolem MN/U.

§ 4. Ustala się zasady ochrony i kształtowania ładu przestrzennego:

- 1) zabudowę i zagospodarowanie terenu, zgodnie z zasadami określonymi w niniejszej uchwale;
- 2) nakaz lokalizacji nowej zabudowy w ustalonych nieprzekraczalnych liniach zabudowy;
- 3) dopuszczenie lokalizowania:
 - a) urządzeń budowlanych, związanych z obiektami budowlanymi,
 - b) obiektów i sieci infrastruktury technicznej.

§ 5. Ustala się zasady ochrony środowiska, przyrody i krajobrazu:

- 1) zagospodarowanie wód opadowych poprzez retencję w miejscu lub odprowadzenie do kanalizacji deszczowej lub cieku, rowu, z uwzględnieniem rozwiązań:
 - a) ułatwiających przesiąkanie wody deszczowej do gruntu,
 - b) zwiększających retencję;
- 2) odprowadzanie ścieków bytowych do kanalizacji sanitarnej, a w przypadku jej braku do szczelnych zbiorników bezodpływowych, zgodnie z przepisami odrębnymi;
- 3) ochronę ziemi przez zorganizowany, selektywny system odbioru odpadów zgodnie z przepisami o odrębnymi;
- 4) zagospodarowanie mas ziemnych, powstałych wskutek prowadzenia robót budowlanych, na terenie inwestora, bądź ich wywóz, zgodnie z przepisami odrębnymi;
- 5) zaopatrzenie w ciepło z zastosowaniem technologii niskoemisyjnych;
- 6) nakaz zachowania, określonych przepisami odrębnymi, dopuszczalnych poziomów hałasu w środowisku dla terenu MN/U jak dla terenów mieszkaniowo – usługowych.

§ 6. W zakresie zasad ochrony dziedzictwa kulturowego i zabytków oraz dóbr kultury współczesnej nie podejmuje się ustaleń.

§ 7. W zakresie wymagań wynikających z potrzeb kształtowania przestrzeni publicznych nie podejmuje się ustaleń.

§ 8 Na terenie zabudowy mieszkaniowej jednorodzinnej z dopuszczeniem usług, oznaczonym symbolem MN/U ustala się:

- 1) lokalizację budynków mieszkalnych jednorodzinnych, mieszkalnych jednorodzinnych z usługami, usługowych i gospodarczo – garażowych;
- 2) lokalizację budynków gospodarczo - garażowych wolnostojących lub stanowiących jedną bryłę z budynkiem mieszkalnym;
- 3) wysokość zabudowy:
 - a) dla budynków mieszkalnych jednorodzinnych, mieszkalnych jednorodzinnych z usługami i usługowych nie większą niż 10 m do najwyższego punktu dachu i do 2 kondygnacji nadziemnych z dopuszczeniem podpiwniczenia,
 - b) dla budynków gospodarczo – garażowych nie większą niż 7,5 m do najwyższego punktu dachu;
- 4) dachy dwu lub wielospadowe o kącie nachylenia połaci dachowych od 20° - 45°, z możliwością przykrycia do 30 % powierzchni budynku dachem płaskim;
- 5) powierzchnię zabudowy nie większą niż 30% powierzchni działki budowlanej;
- 6) intensywność zabudowy od 0 do 0,9;
- 7) powierzchnię biologicznie czynną nie mniejszą niż 30 % powierzchni działki budowlanej;
- 8) dopuszczenie wydzielania działek budowlanych, związanych z obiektami infrastruktury technicznej, o powierzchni niezbędnej do realizacji inwestycji oraz przeznaczonych na poszerzenie nieruchomości sąsiednich;
- 9) dostęp do działki budowlanej z dróg znajdujących się poza granicą opracowania.

§ 9. W zakresie granic i sposobów zagospodarowania terenów lub obiektów podlegających ochronie, ustalonych na podstawie odrębnych przepisów, nie podejmuje się ustaleń.

§ 10. W zakresie szczególnych zasad i warunków scalania i podziału nieruchomości nie podejmuje się ustaleń.

§ 11. W zakresie szczególnych warunków zagospodarowania terenów oraz ograniczeń w ich użytkowaniu ustala się zakaz wznoszenia obiektów budowlanych o wysokości większej lub równej 50 m n.p.t..

§ 12. W zakresie zasad rozbudowy i budowy systemów komunikacji ustala się:

- 1) lokalizację stanowisk postojowych w obrębie działki budowlanej - 2 stanowiska postojowe na jedno mieszkanie oraz dodatkowe 1 stanowisko w przypadku wydzielenia w budynku drugiego lokalu mieszkalnego albo dodatkowe 1 stanowisko w przypadku wydzielenia w budynku lokalu użytkowego lub w przypadku oddzielnego budynku usługowego - 1 stanowisko postojowe na każde 50 m² powierzchni usług;
- 2) nakaz realizacji miejsc do parkowania samochodów zaopatrzonych w kartę parkingową w ilości i na zasadach określonych w przepisach odrębnych.

§ 13. W zakresie zasad rozbudowy i budowy systemów infrastruktury technicznej ustala się:

- 1) lokalizowanie sieci infrastruktury technicznej;
- 2) powiązanie z układem zewnętrznym oraz zapewnienie dostępu do sieci;
- 3) zaopatrzenie w wodę z sieci wodociągowej z dopuszczeniem do czasu realizacji sieci wodociągowej własnych ujęć wody.

§ 14. W zakresie sposobów i terminów tymczasowego zagospodarowania, urządzenia i użytkowania terenów nie podejmuje się ustaleń.

§ 15. Ustala się 30% stawkę, o której mowa w art. 36 ust. 4 ustawy z dnia 27 marca 2003 r. o planowaniu i zagospodarowaniu przestrzennym.

§ 16. Wykonanie niniejszej uchwały powierza się Wójtowi Gminy Lubasz.


§ 17. Uchwała wchodzi w życie po upływie 14 dni od dnia jej ogłoszenia w Dzienniku Urzędowym Województwa Wielkopolskiego.



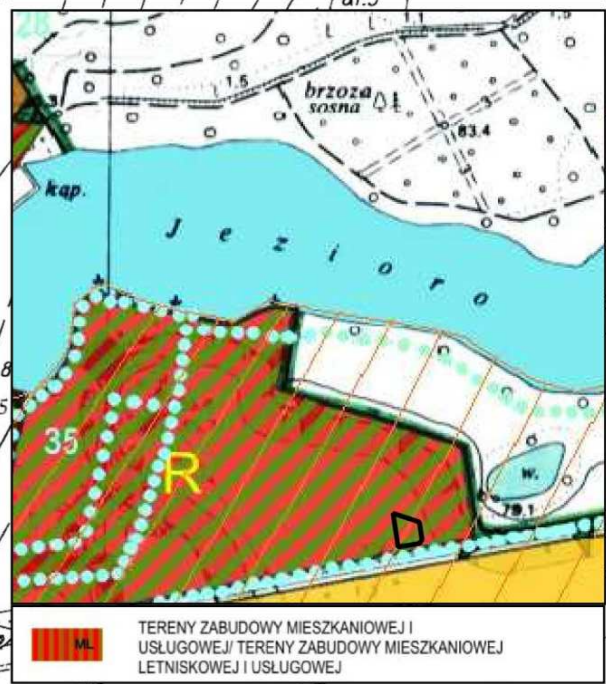
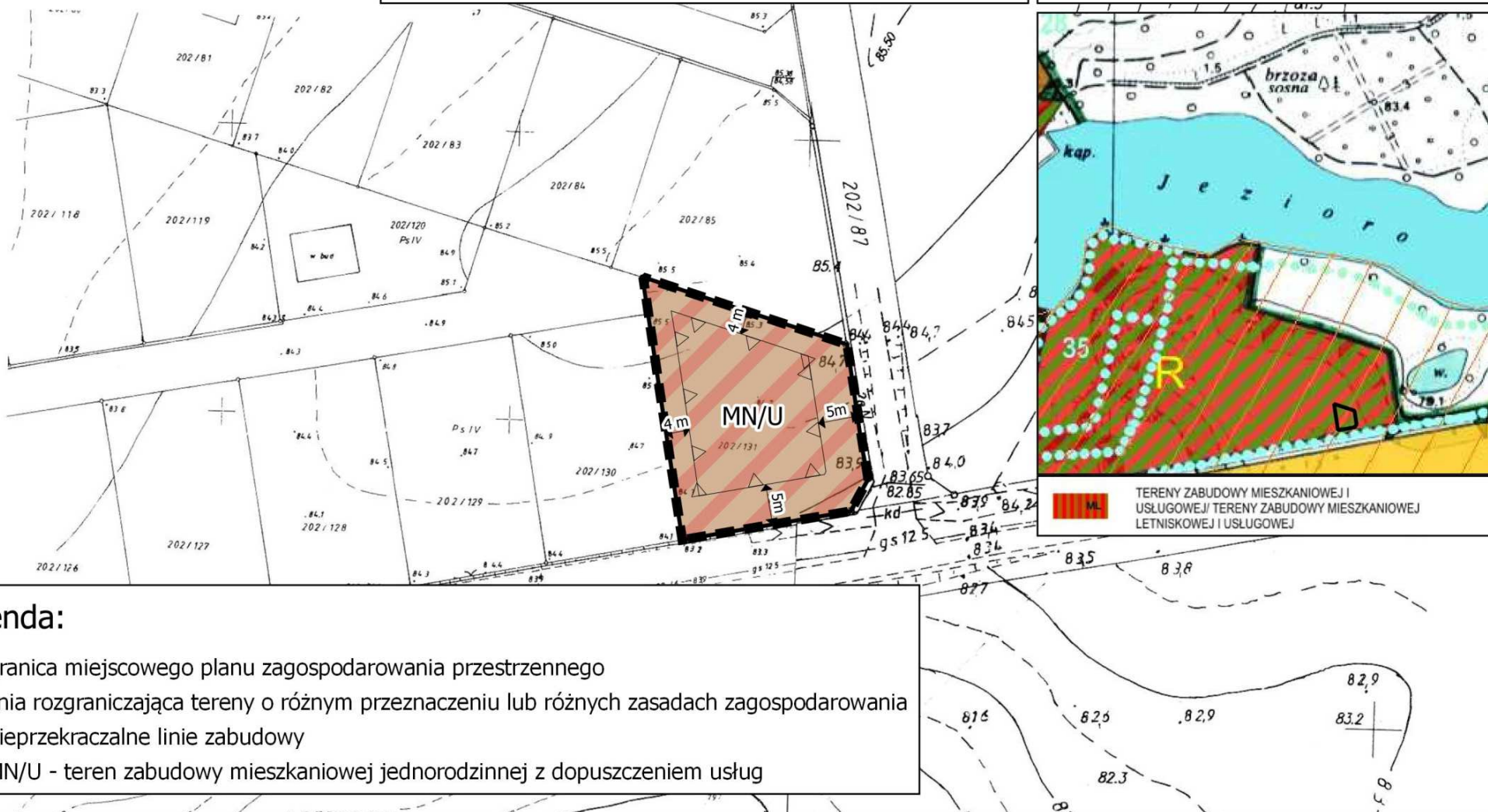
skala 1: 1000

Powiat: czarnkowsko-trzcibski
Gmina: 300205_2 Lubasz
Obręb: 0009 Lubasz
Arkusz: 2
Działka: 202/131
Seksja nr 412.212.0944
412.212.1033
ID: GK.6642.828.2017
Stan na dzień: 14.08.2017r.

MIEJSCOWY PLAN ZAGOSPODAROWANIA PRZESTRZENNEGO NA OBSZARZE DZIAŁKI NR 202/131 POŁOŻONEJ W LUBASZU



WYRYS ZE ZMIANY STUDIUM UWARUNKWAŃ
I KIERUNKÓW ZAGOSPODAROWANIA
PRZESTRZENNEGO GMINY LUBASZ
1: 10 000



- Legenda:**
- granica miejscowego planu zagospodarowania przestrzennego
 - linia rozgraniczająca tereny o różnym przeznaczeniu lub różnych zasadach zagospodarowania
 - △ nieprzekraczalne linie zabudowy
 - MN/U - teren zabudowy mieszkaniowej jednorodzinnej z dopuszczeniem usług

TERENY ZABUDOWY MIESZKANIOWEJ I
USŁUGOWEJ/ TERENY ZABUDOWY MIESZKANIOWEJ
LETNISKOWEJ I USŁUGOWEJ

UZASADNIENIE
DO UCHWAŁY NR2018
RADY GMINY LUBASZ
z dnia 2018 r.

w sprawie: **miejscowego planu zagospodarowania przestrzennego na obszarze działki nr 202/131 położonej w Lubaszu**

Uchwałą Nr XXVII/259/17 z dnia 30 marca 2017 r. Rada Gminy Lubasz przystąpiła do sporządzenia miejscowego planu zagospodarowania przestrzennego na obszarze działki nr 202/131 położonej w Lubaszu.

W granicach opracowania znajdują się tereny zabudowy mieszkaniowej jednorodzinnej z dopuszczeniem usług.

Przy sporządzaniu niniejszego planu spełniono wymogi wynikające z przepisów art. 1 ust. 2-4 ustawy o planowaniu i zagospodarowaniu przestrzennym. W szczególności uwzględniono w ustaleniach planu:

- wymagania ładu przestrzennego, w tym urbanistyki i architektury;
- walory architektoniczne i krajobrazowe;
- wymagania ochrony środowiska, w tym gospodarowania wodami i ochrony gruntów rolnych i leśnych;
- wymagania ochrony dziedzictwa kulturowego i zabytków oraz dóbr kultury współczesnej;
- wymagania ochrony zdrowia oraz bezpieczeństwa ludzi i mienia, a także potrzeby osób niepełnosprawnych;
- walory ekonomiczne przestrzeni;
- prawo własności;
- potrzeby obronności i bezpieczeństwa państwa;
- potrzeby interesu publicznego;
- potrzeby w zakresie rozwoju infrastruktury technicznej, w szczególności sieci szerokopasmowych;
- zapewnienie udziału społeczeństwa w pracach nad studium uwarunkowań i kierunków zagospodarowania przestrzennego gminy, miejscowym planem zagospodarowania przestrzennego oraz planem zagospodarowania przestrzennego województwa, w tym przy użyciu środków komunikacji elektronicznej;
- zachowanie jawności i przejrzystości procedur planistycznych;
- potrzebę zapewnienia odpowiedniej ilości i jakości wody, do celów zaopatrzenia ludności.

Dziesięć pierwszych ww. zagadnień wprowadzono w formie ustaleń planu kształtujących przestrzeń objętą planem w sposób czytelny i przejrzysty. Wzięto także pod uwagę ustalenia dokumentacji ekofizjograficznej, dane z ewidencji gruntów, a także zawarte w standardowych formularzach danych dla obszarów Natura 2000. Przed opracowaniem projektu planu zbierano wnioski do planu, po uzyskaniu uzgodnień i opinii - projekt planu wyłożono do publicznego wglądu, zorganizowano w tym czasie dyskusję publiczną, aż w końcu zebrano i rozpatrzono uwagi złożonego tego projektu. Wszystkie działania były jawne i przejrzyste. W planie wyznaczono lokalizację nowej zabudowy na terenach, które posiadają możliwości zaopatrzenia w wodę z instalacji gminnych służących zbiorowemu zaopatrzeniu w wodę.

Ustalając przeznaczenie terenu zważono interes publiczny i interesy prywatne, w tym zgłaszane w postaci wniosków i uwag, zmierzające do ochrony istniejącego stanu zagospodarowania terenu, jak i zmian w zakresie jego zagospodarowania. Wzięto przy tym pod rozwagę wszelkie wykonane wcześniej analizy ekonomiczne, środowiskowe i społeczne - jednak wyłącznie w formie, w jakiej zostały one opracowane na potrzeby obowiązującego studium uwarunkowań i kierunków zagospodarowania przestrzennego gminy, a więc nie odpowiadające wymaganiom stawianym tym opracowaniom przez przepisy art. 10 ust. 5 pkt 1 ustawy o planowaniu i zagospodarowaniu przestrzennym. Sytuowanie nowej zabudowy dokonane w niniejszym planie, uwzględnia wymagania ładu przestrzennego, efektywnego gospodarowania przestrzenią oraz walorów ekonomicznych przestrzeni, poprzez:

- kształtowanie struktur przestrzennych przy uwzględnieniu dążenia do minimalizowania transportochłonności układu przestrzennego,
- zaplanowanie i lokalizowanie nowej zabudowy na obszarach o wykształconej zwartej strukturze funkcjonalno-przestrzennej, w granicach jednostki osadniczej. Są to tereny spełniające wymagania wynikające z art. 1 ust. 4 pkt 4 lit. b. ustawy o planowaniu i zagospodarowaniu przestrzennym.

Niewielki obszar opracowania nie pozwolił na:

- zapewnianie rozwiązań przestrzennych, ułatwiających przemieszczanie się pieszych i rowerzystów;
- projektowanie rozwiązań umożliwiających wykorzystanie publicznego transportu zbiorowego.

Projekt planu zgodny jest z wynikami analizy, o której mowa w art. 32 ust. 1 ustawy o planowaniu i zagospodarowaniu przestrzennym. Przewidywany wpływ niniejszej uchwały na finanse publiczne, w tym budżet gminy wynika z ustaleń prognozy skutków finansowych uchwalenia niniejszego planu.

Opracowany projekt miejscowego planu zagospodarowania przestrzennego jest zgodny z wnioskami wynikającymi z: „ANALIZY ZMIAN W ZAGOSPODAROWANIU PRZESTRZENNYM GMINY LUBASZ” – uchwała nr XXIV/219/16 z dnia 19 grudnia 2016 roku.

W toku procedury planistycznej Wójt Gminy Lubasz uzyskał wszelkie wymagane prawem opinie i uzgodnienia. Umożliwiono też składanie wniosków oraz uwag do projektu planu w przewidzianych ww. ustawą formie i terminie.

Wójt Gminy Lubasz, zgodnie z art. 17 pkt 14 ww. ustawy o planowaniu i zagospodarowaniu przestrzennym, przedstawia Radzie Gminy Lubasz projekt uchwały z załącznikami:

- 1) rysunek planu, zwany dalej rysunkiem, zatytułowany Miejscowy plan zagospodarowania przestrzennego na obszarze działki nr 202/131 położonej w Lubasz, opracowany w skali 1:1000, stanowiący załącznik nr 1 do niniejszej uchwały;
- 2) rozstrzygnięcie Rady Gminy Lubasz o sposobie rozpatrzenia uwag do projektu planu, stanowiące załącznik nr 2 do niniejszej uchwały;
- 3) rozstrzygnięcie Rady Gminy Lubasz o sposobie realizacji, zapisanych w planie, inwestycji z zakresu infrastruktury technicznej, które należą do zadań własnych gminy, oraz zasadach ich finansowania, zgodnie z przepisami o finansach publicznych, stanowiące załącznik nr 3 do niniejszej uchwały.

Wejście w życie miejscowego planu zagospodarowania przestrzennego, z zastosowaniem procedury przewidzianej ustawą o planowaniu i zagospodarowaniu przestrzennym, stworzy podstawy prawne do wydawania decyzji pozwolenia na budowę.

W związku z powyższym podjęcie uchwały jest uzasadnione.