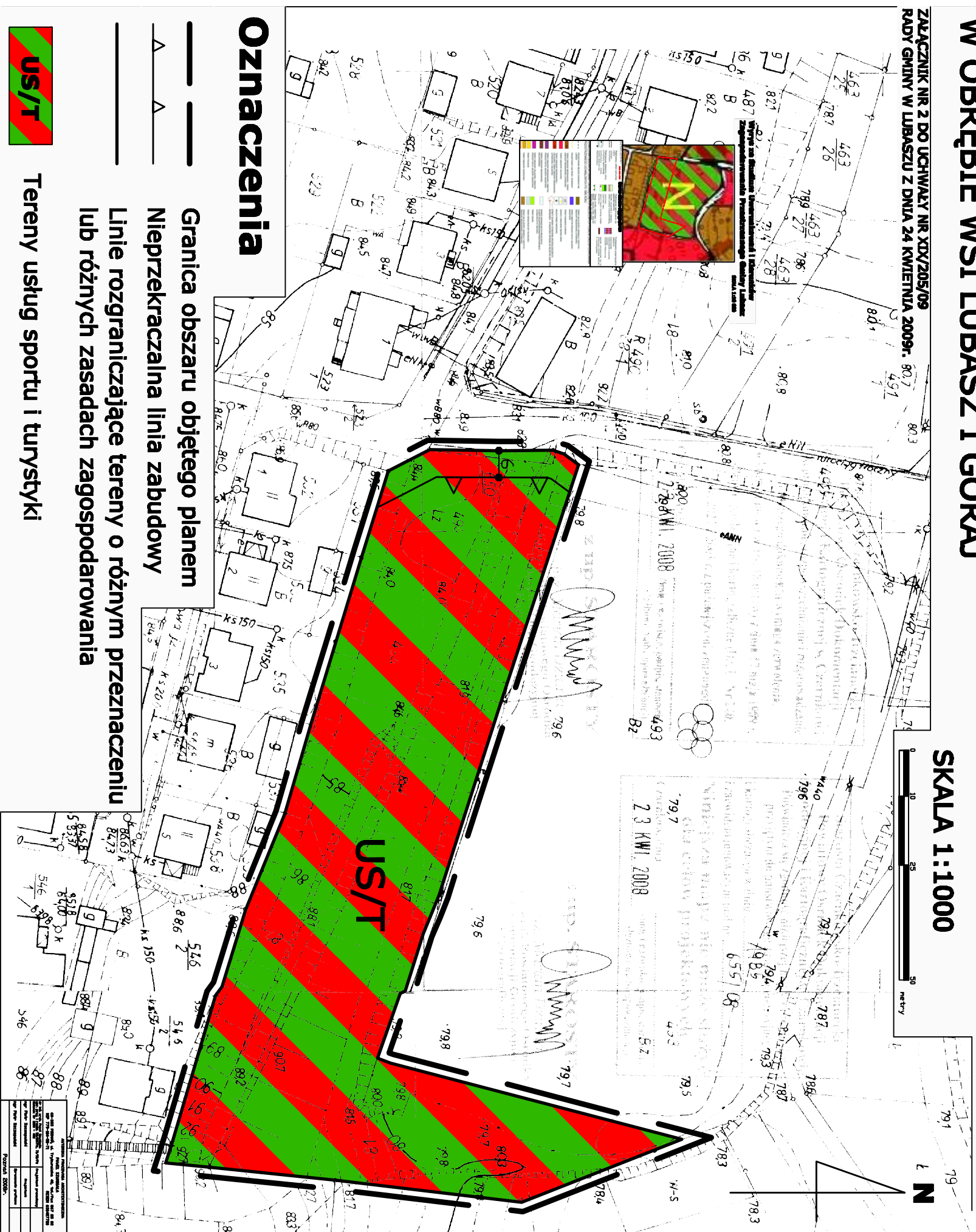






# ZMIANA MIEJSCOWEGO PLANU ZAGOSPODAROWANIA PRZESTRZENNEGO W OBRĘBIE WSI LUBASZ I GORAJ

ZAŁĄCZNIK NR 2 DO UCHWAŁY NR XXV/205/09  
RADY GMINY W LUBASZU Z DNIA 24 KWIEŚNIA 2009r. 807

SKALA 1:1000



## Oznaczenia

-  Granica obszaru objętego planem
-  Nieprzekraczalna linia zabudowy
-  Linie rozgraniczające tereny o różnym przeznaczeniu lub różnych zasadach zagospodarowania
-  Tereny usług sportu i turystyki