

PLAN ODNOWY MIEJSCOWOŚCI PRUSINOWO

NA LATA
2009-2016



Załącznik
do uchwały nr XXIV/271/09
Rady Gminy w Lubasz
z dnia 29 grudnia 2009 roku

Opracowanie Rada Sołecka Prusinowo

Listopad 2009

SPIS TREŚCI

1. WSTĘP I POWIĄZANIE Z DOKUMENTAMI STRATEGICZNYMI GMINY.....	3
2. CHARAKTERYSTYKA MIEJSCOWOŚCI	4
2.1. Lokalizacja w gminie i rys historyczny.....	4
2.2. Funkcja miejscowości	5
2.3. Użytkowanie gruntów.....	6
2.4. Sytuacja demograficzna.....	7
2.5. Gospodarka	7
2.6. Kultura - życie kulturalne.....	7
3. INWENTARYZACJA ZASOBÓW.....	8
3.1. Zasoby przyrodnicze.....	8
3.1.1 Lasy.....	8
3.1.2 Wody powierzchniowe	8
3.1.3 Formy ochrony przyrody	8
3.2. Zasoby kulturowe.....	8
3.2.1 Zabytki architektury sakralnej i miejsca kultu religijnego	8
3.2.2 Obiekty kulturalne użyteczności publicznej	9
3.2.3 Inne obiekty.....	9
3.3 Zasoby oświatowe.....	10
3.4 Zasoby infrastrukturalne.....	10
3.4.1 Sieć komunikacyjna	10
3.4.2 Gospodarka wodna	10
3.4.3 Gospodarka ściekowa.....	11
3.4.4 Gospodarka odpadami	11
3.4.5 Sieć gazowa.....	11
3.4.6 Telekomunikacja.....	12
3.6. Zasoby rekreacyjne	12
4. ANALIZA SWOT.....	12
5. KIERUNKI ROZWOJU MIEJSCOWOŚCI.....	13
6. PLANOWANE DZIAŁANIA W LATACH 2009-2016.....	14
6.1. TYTUŁ PROJEKTU.....	14
6.2. TYTUŁ PROJEKTU	16
6.3 TYTUŁ PROJEKTU.....	18
7. PLAN FINANSOWY REALIZACJI ODNOWY MIEJSCOWOŚCI.....	18
8. OCZEKIWANE WSKAŹNIKI OSIĄGNIĘĆ.....	19
9. SYSTEM WDRAŻANIA	19
10. SPOSOBY MONITOROWANIA, OCENY, AKTUALIZACJI I KOMUNIKACJI SPOŁECZNEJ.....	20

1. Wstęp i powiązanie z dokumentami strategicznymi Gminy

Plan Odnowy Miejscowości Prusinowo został wykonany w listopadzie 2009 roku na podstawie dostępnych w tym czasie wersji dokumentów programowych i strategicznych, regulacji prawnych oraz danych i dokumentów dotyczących rozwoju miejscowości Prusinowo, które zostały udostępnione przez pracowników Urzędu Gminy w Lubasz. Plan Odnowy Miejscowości Prusinowo jest narzędziem niezbędnym w procesie planowania zadań służących rozwojowi obszarów wiejskich w tej miejscowości. Dokument obejmuje charakterystykę miejscowości Prusinowo, w tym określa jej lokalizację, funkcję, użytkowanie gruntów, sytuację demograficzną, rynek pracy i bezrobocie, pomoc społeczną oraz gospodarkę (charakterystyka miejscowości). Identyfikuje również zasoby przyrodnicze, kulturowe, mieszkaniowe, oświatowe, infrastrukturalne oraz rekreacyjne występujące na terenie Prusinowa. Dzięki otrzymanej diagnozie stanu w ramach analizy SWOT przedstawia analizę mocnych i słabych stron, jak również szans i zagrożeń miejscowości. Określa kierunki rozwoju miejscowości Prusinowo oraz wyznacza zadania polegające na poprawie jej sytuacji w poszczególnych obszarach rozwoju, prezentując możliwe źródła ich współfinansowania, w tym w szczególności fundusze Unii Europejskiej.

W dokumencie zaprezentowano również plan finansowy realizacji odnowy miejscowości Prusinowo, oczekiwane wskaźniki osiągnięć, system wdrażania oraz sposoby monitorowania, oceny, aktualizacji i komunikacji społecznej.

W pracach nad przygotowaniem niniejszego Planu uwzględniono i przeprowadzono spotkania w ramach konsultacji społecznych, pozyskiwano projekty inwestycyjne, które podlegały w dalszych etapach pracy nad Planem Odnowy Miejscowości ocenie efektów z ich realizacji. W debacie wzięli udział przedstawiciele Urzędu Gminy, Sołectwa Prusinowo, jednostek organizacyjnych Gminy, jak i organizacji i podmiotów niezwiązanych z Urzędem. Dalsze prace nad Planem Odnowy Miejscowości przebiegały w gronie ekspertów zewnętrznych oraz pracowników Urzędu Gminy.

Zapisy „Planu Odnowy Miejscowości Prusinowo” są spójne z Narodową Strategią Spójności, Strategią Rozwoju Obszarów Wiejskich i Rolnictwa na lata 2007-2013, ze Strategią Rozwoju Województwa Wielkopolskiego, Studium Uwarunkowań i Kierunków Zagospodarowania Przestrzennego Gminy Lubasz oraz Strategią Rozwoju Społeczno – Gospodarczego Gminy Lubasz na lata 2004 - 2011. Wizja, priorytety i działania zaproponowane w omawianym opracowaniu nawiązują do dokumentów strategicznych wyższego rzędu.

Plan Odnowy Miejscowości Prusinowo jest zgodny z zapisami Strategii Rozwoju Społeczno – Gospodarczego Gminy Lubasz i odnosi się do zawartej w strategii misji: *obszar zrównoważonego rozwoju, przyjazny mieszkańcom, otwarty na różne formy turystyki i sprzyjający rozwojowi przedsiębiorczości opartej o naturalne walory turystyczno-krajobrazowe. Czysta ekologicznie gmina, sprzyjająca rozwojowi nowoczesnego rolnictwa wysokogatunkowego, przetwórstwa rolno-spożywczego. Bezpieczny obszar zintegrowanej społeczności o bogatej ofercie kulturalnej.* Misja ta powinna przyświecać opracowaniu wszystkich dokumentów strategicznych i operacyjnych w tym także Planów dotyczących rozwoju każdej miejscowości z osobna. Plan poprzez określenie kierunków rozwoju miejscowości Prusinowo identyfikuje konkretne projekty służące realizacji celów uznanych w Strategii Gminy jako priorytetowe.

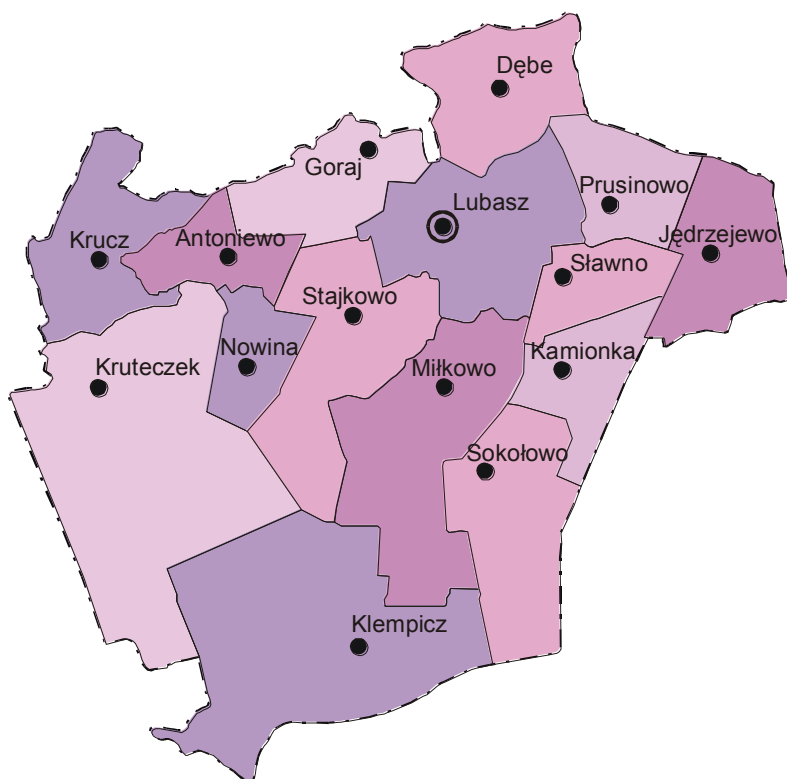
Jedną z przesłanek dla opracowania niniejszego Planu Odnowy Miejscowości stały się możliwości ubiegania się o środki pomocowe Unii Europejskiej w okresie programowania 2007 - 2013, jak również środki Samorządu Województwa. Z szerokiego wachlarza funduszy finansowania zewnętrznego najistotniejsze znaczenie dla obszarów wiejskich Gminy ma

Europejskich Fundusz Rolny na rzecz Rozwoju Obszarów Wiejskich, rozdysponowywany w ramach Programu Rozwoju Obszarów Wiejskich na lata 2007 - 2013. Fundusz ten, w aspekcie aplikowania poszczególnych projektów o jego środki, wymagają od projektu zgodności inwestycji z Planem Odnowy Miejscowości, stąd dokument ten może być traktowany jako załącznik do wniosku o dofinansowanie projektów ze środków.

2. Charakterystyka miejscowości Prusinowo

2.1. Lokalizacja w gminie i rys historyczny

Miejscowość Prusinowo - wieś sołecka w województwie wielkopolskim, w powiecie czarnkowsko - trzcianeckim, w północno - wschodniej części gminy Lubasz. Jest położona w odległości około 5 km od Lubasza (siedziby władz gminy) i około 10 km od Czarnkowa (siedziby władz powiatu). Odległości od innych ważniejszych miast regionu wynoszą: od Piły – 40 km, a od Poznania – 66 km.



Rysunek 1. Położenie miejscowości w gminie.
Źródło: Urząd Gminy w Lubaszu

Miejscowość usytuowana jest na szlakach komunikacyjnych o znaczeniu gminnym i powiatowym. Przez miejscowość przebiegają drogi powiatowe - nr 1350 P relacji Prusinowo – Jędrzejewo – Komarzewo oraz droga nr 1346 P Śmieszkowo – Prusinowo – Sławno - Sokołowo. Przez Prusinowo przebiega także linia kolejowa relacji Drawski Młyn przez

Lubasz i Ryczywół do Rogoźna. Od kilku lat odcinek ten jest wyłączony z ruchu pociągów pasażerskich i odbywa się tu sporadyczny transport materiałów masowych.

Wieś Prusinowo zajmuje powierzchnię 304 ha i jest wsią o układzie przestrzennym opartym na skrzyżowaniu lokalnych dróg. Zabudowa gospodarstw wiejskich usytuowana została w jednostronnym układzie ulicowym. W północno – zachodniej części wsi znajdują się ruiny zespołu dworsko – parkowego wraz z folwarkiem.

Według źródeł historycznych z 1580 r. wieś należała do Macieja Włościejowskiego. Później wchodziła w skład klucza czarnkowskiego, będącego w XVIII w. własnością Poniatowskich. Kolejnymi właścicielami wsi byli Swiniarscy i Miaskowscy. W poł. XIX w. wieś i folwark przeszły w ręce Szuldrzyńskich. W latach międzywojennych w skład majątku wchodziło 506 ha ziemi, w tym 386 ha ziemi uprawnej, 96 ha łąk, 9 ha lasów. Ponadto do majątku należała nieistniejąca już z 2 poł. XIX w. cegielnia.

Historyczna zabudowa gospodarstw wiejskich zlokalizowana jest po wschodniej stronie drogi. Zachowane domy mieszkalne, o prostej tradycyjnej bryle pochodzą głównie z przełomu XIX/XX w. i pocz. XX w.



Rysunek 2. Zespół dworsko – parkowy w Prusinowie
Źródło: L. Helwich

Zespół dworsko – parkowy położony jest na wzniesieniu, wyraźnie wyodrębniony z otoczenia. Zespół składa się dwóch części: część wschodnią – rezydencjalna – stanowi park, w którego zachodniej części usytuowane zostały obiekty mieszkalne: pałac oraz dom mieszkalny typu dworak. Pałacyk –willa, nawiązujący do formy neorenesansowej willi „w guście włoskim”, wzniesiony został w 2 poł. XIX w. składa się z dwóch wyodrębnionych brył: dwukondygnacyjnej części głównej oraz parterowej przybudówki; z elewacjami ozdobionymi skromnym detalem architektonicznym. Pałac pozostaje obecnie w bardzo złym stanie technicznym. Część zachodnia – gospodarcza – składała się z budynków rozmieszczonych wokół dużego dziedzińca gospodarczego, z dawnych obiektów zachowane pozostały jedynie” chlewnia (1890 r.) i stodoła (1885 r.) oraz mocno zniszczona kuźnia.

2.2. Funkcja miejscowości

Ze względu na fakt, iż na terenie sołectwa występują znaczne kompleksy glebowe pszenne dobre oraz żytnie dobre, a dodatkowo przeważająca część gruntów to grunty orne

bardzo dobre, wieś Prusinowo należy do obszarów o najwyższej przydatności rolniczej w gminie. Aby zdywersyfikować charakter wsi przeznaczono część terenów pod działalność usługowo – produkcyjną. Zakłada się utrzymanie w miarę zwartego układu przestrzennego w oparciu o istniejące i projektowane tereny zainwestowania. Na terenie Prusinowa wyróżnia się dwa obszary przeznaczone pod zabudowę mieszkaniowo – usługową: przy drodze z Prusinowa do Śmieszkowa po prawej stronie drogi oraz przy drodze z Prusinowa do Jędrzejewa - po lewej stronie. Najnowsze plany gminy dotyczące inwestycji w energię wiatrową przewidują na terenie Prusinowa przy granicy z sołectwem Dębe również tereny pod lokalizację elektrowni wiatrowych.

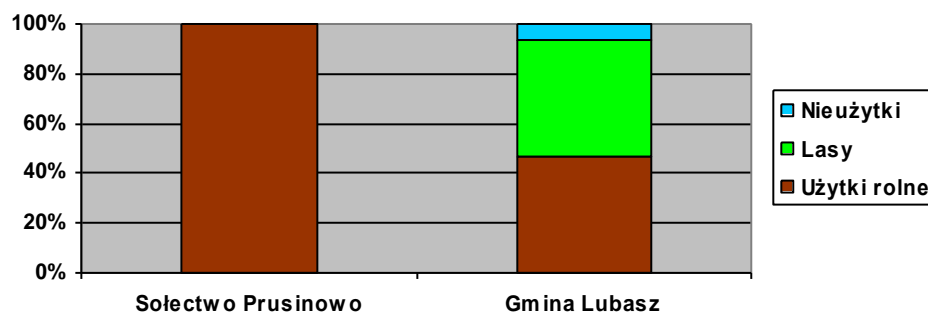
Wieś dzięki lokalizacji sali wiejskiej spełnia również funkcję integrującą społeczność lokalną.

2.3. Użytkowanie gruntów

Miejscowość Prusinowo zajmuje powierzchnię 304,0520 ha (tj. 1,8% powierzchni gminy). Użytkowanie gruntów w miejscowości według stanu na dzień 30.X.2009 roku przedstawia się następująco:

- powierzchnia użytków rolnych – 303,9 ha (tj. 99,94% ogólnej powierzchni miejscowości).
- powierzchnia lasów – 0,0 ha (tj. 0% ogólnej powierzchni miejscowości),
- pozostałe grunty i nieużytki 0,16 ha (tj. 0,06% ogólnej powierzchni miejscowości).

Wśród użytków rolnych dominowały grunty orne, pastwiska i łąki .



Wykres 1. Użytkowanie gruntów w sołectwie Prusinowo na tle gminy Lubasz.

Porównując dane statystyczne dotyczące użytkowania gruntów w miejscowości i na terenie gminy można stwierdzić, iż:

- Powierzchnia użytków rolnych w miejscowości Prusinowo stanowiła 99,94% powierzchni wsi. Dla porównania udział powierzchni użytków rolnych do powierzchni całej gminy Lubasz wynosił tylko 46,7%.
- Powierzchnia lasów w miejscowości Prusinowo stanowiła 0% jej powierzchni. Dla porównania udział powierzchni lasów do powierzchni całej gminy Lubasz wynosił aż 46,8%.
- Powierzchnia pozostałych gruntów i nieużytków w miejscowości Prusinowo stanowiła 0,06% jej powierzchni. Dla porównania udział powierzchni pozostałych gruntów i nieużytków do powierzchni całej gminy Lubasz wynosił 6,5%.

2.4. Sytuacja demograficzna

Miejscowość Prusinowo według stanu na 30.10.2009 roku liczyła 215 mieszkańców.

Wyszczególnienie	Wyszczególnienie	2009
Ogółem	osoba	215
Mężczyźni	osoba	108
Kobiety	osoba	107

Tabela 1. Liczba ludności miejscowości Prusinowo.

Źródło: Urząd Gminy w Lubasz

- W roku 2009 roku kobiety stanowiły 50,23%, a mężczyźni 49,77 % ogólnej liczby ludności miejscowości.
- Liczba mieszkańców wsi stanowiła pod koniec 2009 roku 2,89 % ogólnej liczby ludności gminy.

2.5. Gospodarka

Pod koniec 2009 roku w Prusinowie liczba podmiotów gospodarczych wynosiła 2 i była niezmienna w stosunku do roku poprzedniego. Obserwuje się zatem pewną stagnację w zakresie przedsiębiorczości na terenie wsi.

Głównymi zakładami pracy dającymi zatrudnienie mieszkańcom poza ich miejscem zamieszkania są Steico, Meblomor, Seaking, Vox, Kinga Awans skupione w Czarnkowie oraz lubaski Plastmet.

2.6. Kultura - życie kulturalne

W Prusinowie działalność prowadzi Koło Gospodyń Wiejskich oraz działa Rada Sołecka, które są głównymi inicjatorami życia społeczno – kulturalnego. Miejszem integrującym mieszkańców jest sala wiejska, która znajduje się w centrum wsi. Mieszkańcy spotykają się zazwyczaj okazjonalnie np., z okazji świąt typu Dzień Babci i Dziadka, bal karnawałowy, Dzień Kobiet, Dzień Dziecka, dożynki czy zawody strażackie. Wieś rokrocznie wystawia reprezentację do Gminnego Turnieju Wsi czy konkursu na Najładniejszy wieniec dożynkowy. Latem młodzież organizuje dyskoteki i zabawy. W gminnym konkursie „Piękna wieś” Prusinowo co roku znajduje się w czołówce laureatów. W okresie zimowym mieszkańcy organizują kuligi z ogniskiem a także zabawę mikołajkową. Sala wykorzystywana jest na cele spotkań mieszkańców a także odbywają się w niej wesela i komunie. Brakuje jednak regularnej oferty spędzania wolnego czasu dla dzieci i młodzieży.

W związku z tym, iż sala nie ma przystosowanej salki świetlicowej, a główna część budynku jest zbyt duża do ogrzania, młodzież w okresie jesienno – zimowym nie korzysta z sali. Mogło by ulec zmianie gdyby małe pomieszczenie zostało wyremontowane i wyposażone w meble, gry planszowe i materiały edukacyjne. Dodatkowo mieszkańcy

wskazują potrzebę wsparcia przy organizacji zajęć pozalekcyjnych przez profesjonalnego instruktora.

3. Inwentaryzacja zasobów

3.1. Zasoby przyrodnicze

3. 1. 1 Lasy

Na terenie wsi Prusinowo brak jest terenów leśnych. Jest to charakterystyczne dla północno – wschodniej części gminy Lubasz, w której leży Prusinowo. Zupełnie odmienny stan zalesienia jest w zachodniej części gminy. Dla porównania całkowita powierzchnia lasów na terenie gminy wynosiła 77.980 ha, tj. 46,5% powierzchni gminy. Brak lasów i swobodnych terenów zielonych wpływa na niską atrakcyjność turystyczną wsi.

3. 1. 2 Wody powierzchniowe

Na terenie Prusinowa jedynym zbiornikiem wodnym jest niewielki staw, który jest sporym urozmaiceniem zagospodarowania przestrzennego wsi. Jego stan jest dobry a w linii brzegowej znajdują się drzewa i krzewy.

3. 1. 3 Formy ochrony przyrody

W miejscowości Prusinowo brak jest obiektów objętych ochroną przyrody. Największym walorem przyrodniczym jest niewielki staw znajdujący się w północno – zachodniej części miejscowości, który jest utrzymany w dobrym stanie.

3.2. Zasoby kulturowe

3. 2. 1 Zabytki architektury sakralnej i miejsca kultu religijnego

W miejscowości Prusinowo znajdują się dwie przedwojenne figury. Pierwsza z nich przedstawia Matkę Boską. Znajduje się w centrum wsi przy zadbanym stawie. Figura została odbudowana po zniszczeniach wojennych w 1945 roku. Druga figura znajduje się za pałacem pomiędzy dwoma dużymi lipami. Figura postawiona została już przed pierwszą wojną światową. Była własnością dziedzica, dziś należy do wsi Prusinowo. Obecny stan figur jest dość dobry mieszkańcy dbają o okresowy wystrój i stan techniczny.



Rysunek 1. Figura Matki Boskiej w Prusinowie.
Źródło: L. Helwich

3. 2. 2 Obiekty kulturalne użyteczności publicznej

W centrum miejscowości znajduje się sala wiejska z jedną dużą salą oraz jedną salką małą, która mogłaby pełnić funkcje świetlicy. W sali odbywają się imprezy kulturalne, zebrania mieszkańców, szkolenia, dyskoteki oraz zabawy taneczne, a także komunie. Sala ma wymienione okna na PCV i kaloryfery. Mimo to budynek wymaga dalszej, natychmiastowej modernizacji. Remont będzie polegał na wymianie podłogi, wymianie drzwi wejściowych, ociepleniu budynku z zewnątrz, ociepleniu stropu, wykonaniu elewacji zewnętrznej, remoncie i wyposażeniu kuchni, malowaniu ścian, remoncie toalet. Podczas modernizacji, mieszkańcy planują również wyremontować i doposażyć małą świetlicę, tak by w przyszłości zarówno dzieci jak i dorośli mogli swobodnie korzystać np. z komputerów i podnosić swoje kwalifikacje.



Rysunek 3. Sala wiejska w Prusinowie.
Źródło: L. Helwich

3. 2. 3 Inne obiekty

Na terenie Prusinowa znajdują się obiekty o wartościach zabytkowych, które są objęte ochroną konserwatorską.

Tabela 3. Obiekty o wartościach zabytkowych proponowane do ujęcia w gminnej ewidencji zabytków.

L	Obiekt	Materiał obiektu	Datowanie	
p				
1	ZESPÓŁ DWORSKO – PARKOWO - FOLWARCZNY			
a	dwór	murowany	2 poł. XIX	
b	park		2 poł. XIX	

.				
c	dom mieszkalny	murowany	2 poł. XIX	
d	chlewnia	murowana	2 poł. XIX	
e	Obora	murowana	2 poł. XIX	
f	stodoła	murowana	2 poł. XIX	
2	Dom nr 2	murowany	1. 30-te XX	
3	Dom nr 5	murowany	XIX/XX	
4	Dom nr 7	murowany	1 ćw. XX	
5	Przedszkole	murowany	Pocz. XX	

Źródło: Studium uwarunkowań i kierunków zagospodarowania przestrzennego Gminy Lubasz (2000)

3.3. Zasoby oświatowe

W Prusinowie mieści się jedynie oddział przedszkolny przedszkola „Bajka” w Lubaszcu, do którego uczęszcza 11 dzieci w wieku od 3 do 5 lat. Stan techniczny budynku jest dość dobry, choć wymaga drobnych remontów pielęgnacyjnych. Odświeżenia wymagają sale edukacyjne i toalety.

Dzieci i młodzież szkolna z terenu wsi uczęszczają do Szkoły Podstawowej w Jędrzejewie (3 km) i Gimnazjum w Lubaszcu (5 km).



Rysunek 4. Budynek przedszkola w Prusinowie.
Źródło: L. Helwich

3.4. Zasoby infrastrukturalne

3. 4. 1 Sieć komunikacyjna

Przez miejscowość przebiegają dwie drogi powiatowe:

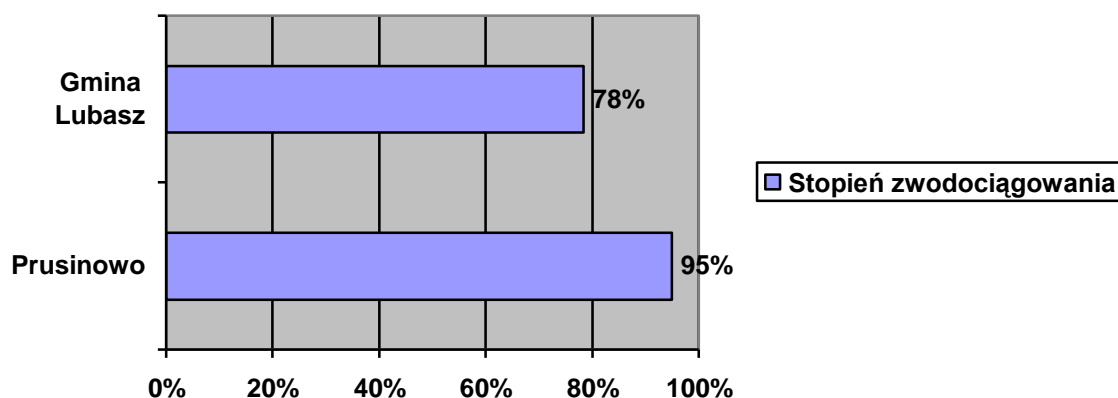
- nr 1350 P relacji Prusinowo – Jędrzejewo – Komarzewo
 - nr 1346 P Śmieszkowo – Prusinowo – Sławno - Sokołowo
- oraz jedyna droga gminna o nawierzchni gruntowej relacji Prusinowo – Sławienko.

Brak drogi o kategorii wojewódzkiej czy krajowej wpływa na peryferyjnych charakter miejscowości i utrudnia rozwój gospodarczy Prusinowa.

Miejscowość posiada połączenia regularnej komunikacji autobusowej. Jednak ich ilość jest niewystarczająca. Jedynie 3 autobusy dziennie łączą Prusinowo z miastem powiatowym. Wieś nie posiada żadnych bezpośrednich połączeń w Poznaniu czy Piłą. Jest to niewątpliwe utrudnienie dla mieszkańców. Na terenie wsi znajduje się 1 przystanek autobusowy, z którego korzystają również uczniowie dojeżdżający do szkoły autobusem szkolnym.

3. 4. 2 Gospodarka wodna

Woda do celów komunalnych dostarczana jest do miejscowości z ujęcia wody w Prusinowie. Pobór wody następuje za pomocą studni wierconej o głębokości 73,0 m (z IV-rzędu). Zasoby eksploatacyjne w kat. „B” ustalono na $Q = 20,0 \text{ m}^3/\text{h}$. Stacja uzdatniania wody zabezpieczona jest w 3 odżelaziacze $\text{Ø} 600 \text{ mm}$ z aerozolem $\text{Ø} 200 \text{ mm}$ oraz 2 hydrofory o $V-1,5 \text{ m}^3$ każdy. Z wodociągu korzystają niemal wszyscy mieszkańcy wsi - stopień zwodociągowania wynosi tutaj 95%. Dla porównania stopień zwodociągowania Gminy Lubasz wynosi 78,35%.



Wykres 2. Stopień zwodociągowania miejscowości na tle gminy.

Źródło: Opracowanie własne na podstawie danych z Urzędu Gminy w Lubasz

3. 4. 3 Gospodarka ściekowa

W Prusinowie nie ma sieci kanalizacyjnej - stopień skanalizowania wsi wynosi 0%. Mieszkańcy posiadają własne przydomowe zbiorniki bezodpływowe. Ich opróżnianie odbywa się za pomocą pojazdów asenizacyjnych, następnie ścieki są przekazywane do gminnej mechaniczno – biologicznej oczyszczalni ścieków w Jędrzejewie.

3. 4. 4 Gospodarka odpadami

W miejscowości Prusinowo nie ma składowiska odpadów. Najbliższe składowisko znajduje się w miejscowości Sławienko (3 km), które zostało wybudowane w 2001 roku i jest zarządzane przez gminę. Składowisko jest złożone z dwóch kwater, ale obecnie eksploatowana jest tylko jedna. Pojemność całkowita składowiska: I kwatera 11340 m³, 2520m² powierzchni. We wsi ustawione są również pojemniki do segregacji odpadów. Do dyspozycji mieszkańców są 2 pojemniki na szkło i 2 na opakowania typu PET. Odbiór i transport zebranych odpadów prowadzony jest m.in. przez Miejski Zakład Komunalny w Czarnkowie.

3. 4. 5 Sieć gazowa

Na terenie miejscowości Prusinowo nie ma sieci gazowej. Wieś nie jest planowana do objęcia gazyfikacją.

3. 4. 6 Telekomunikacja

Tradycyjna sieć telekomunikacyjna na terenie miejscowości Prusinowo jest obsługiwana przez TP S.A. Gospodarstwa domowe mają możliwość stałego podłączenia do sieci Internet poprzez łącza TP S.A (Neostrada), lub telefonii komórkowych.

3.5. Zasoby rekreacyjne

W Prusinowie znajduje się boisko do gry w piłkę nożną o nawierzchni trawiastej, które ze względu na swoje peryferyjne położenie nie jest wykorzystywane przez mieszkańców. W centrum wsi znajduje się pole, które obecnie mimo braku przygotowania jest wykorzystywane przez młodzież do gier zespołowych. Mieszkańcy planują zagospodarować ten teren. Plac wymaga nawiezienia ziemi, wyrównania, zamontowania bramek, słupów do piłki siatkowej. Dodatkowo w tym miejscu ma powstać mały plac zabaw z dwoma urządzeniami, ławkami i stolikami oraz miejsce na ognisko. Plac ma być ogrodzony.

Mieszkańcy Prusinowa spędzają również czas wolny na ogólnodostępnej plaży nad jeziorem Dużym w Lubaszcu lub na plaży w Sławieniu (3 km)

Przez miejscowość Prusinowo przebiega szlak rowerowy Transwielkopolska Droga Rowerowa.



Rysunek 5. Teren pod strefę rekreacji
Źródło: L. Helwich

Na terenie Prusinowa nie funkcjonują obiekty agroturystyczne i gastronomiczne. Jest to związane z typowo rolniczą funkcją wsi i brakiem szczególnych walorów przyrodniczych miejscowości.

4. Analiza SWOT

Mocne strony	Słabe strony
Spokojny charakter miejscowości	Brak walorów przyrodniczych
Zasoby kulturowe (pałac, zabytkowe domy)	Brak kanalizacji sanitarnej
Sala wiejska w centrum miejscowości	Niewystarczająca liczba połączeń komunikacji autobusowej
Drogi w dobrym stanie	Brak rozwiniętego sektora mikro i małych przedsiębiorstw
Lokalizacja na drogach powiatowych	Brak dostępu do biblioteki i instytucji kultury
Ujęcia wody zlokalizowane w miejscowości	Niewystarczająca liczba organizacji pozarządowych na terenach wiejskich
Położenie przy szlakach rowerowym	Brak zajęć pozalekcyjnych dla dzieci
Boisko sportowe we wsi	Brak niezależnego placu zabaw i miejsca wspólnego wypoczynku, w tym boiska sportowego
Dostęp do placówki oświatowej (przedszkole)	Niska jakość dostępnych świadczeń zdrowotnych
Dobry dostęp do internetu	Niska aktywność zawodowa mieszkańców
Zintegrowana społeczność	
Zadbany, estetyczny wygląd wsi	

Szanse	Zagrożenia
Wolne tereny rozwojowe w zakresie mieszkalnictwa i działalności usługowo - produkcyjnej	Emigracja zarobkowa i zmniejszenie liczby mieszkańców
Tereny przeznaczone pod lokalizację elektrowni wiatrowych	Ograniczone możliwości finansowe budżetu gminy
Możliwość pozyskania środków finansowych Unii Europejskiej i samorządu województwa na inwestycje	Ograniczone możliwości uzyskania pracy i niskie zarobki
Zakładany wzrost gospodarczy kraju i spadek inflacji	Nie korzystne położenie komunikacyjne miejscowości w układzie sieci drogowej województwa i kraju
Zaangażowani mieszkańcy	Wzrost bezrobocia na terenie Powiatu Czarnkowsko - Trzcianeckiego
Wsparcie samorządu gminnego w pozyskiwaniu środków zewnętrznych	Brak przedstawiciela we władzach gminnych

5. Kierunki rozwoju miejscowości Prusinowo

Proponowane kierunki rozwoju miejscowości:

- Rozwój i modernizacja infrastruktury społecznej i infrastruktury komunalnej.
- Skanalizowanie miejscowości
- Poprawa stanu technicznego świetlicy wiejskiej – remont i przebudowa świetlicy, zakup niezbędnego wyposażenia (komputery, pomoce szkolne i naukowe, gry dla dzieci), zagospodarowanie terenów wokół budynku.
- Rozbudowa bazy sportowo-rekreacyjnej– modernizacja boiska sportowego oraz budowa placu zabaw.
- Stworzenie mieszkańcom korzystnych warunków życia i rozwoju
- Zwiększenie zaangażowania mieszkańców w rozwój miejscowości

6. Planowane działania w latach 2009-2016

W ramach Planu Odnowy Miejscowości zakłada się realizację trzech zadań inwestycyjnych, których szczegóły zostały przedstawione poniżej.

Dwa z przedsięwzięć inwestycyjnych: „Odnowa miejscowości Prusinowo poprzez remont i modernizację świetlicy wiejskiej” oraz „Odnowa miejscowości Prusinowo poprzez urządzenie strefy rekreacji i placu zabaw”, zostały opracowane szczegółowo w formie kart informacyjnych projektu. Częścią zadania „Odnowa miejscowości Prusinowo poprzez remont i modernizację świetlicy wiejskiej” jest projekt „Mamo, tato a co z nami”, którego realizacja planowana jest m.in. ze środków województwa wielkopolskiego z programu „Wielkopolska Odnowa Wsi”.

Inwestycje te są zadaniami priorytetowymi dla Prusinowa. Pozostałe przedsięwzięcia realizowane będą w terminie późniejszym i na obecnym etapie nie są znane szczegółowe informacje, stąd przedstawiono je w skróconej formie opisowej.

6.1. Odnowa miejscowości Prusinowo poprzez remont i modernizację świetlicy wiejskiej

KARTA INFORMACYJNA PROJEKTU	
Tytuł zadania	Odnowa miejscowości Prusinowo poprzez remont i modernizację świetlicy wiejskiej
Nazwa projektu	Mamo, tato a co z nami.
Wnioskodawca	Gmina Lubasz /Sołectwo Prusinowo
Opis projektu	W ramach realizacji projektu planuje się przeprowadzenie następujących działań: - remont i modernizacja pomieszczeń, - wymiana drewnianej podłogi, - modernizacja instalacji wewnętrznych, - remont sanitariatów, - ocieplenie zewnętrzne budynku oraz stropu, wykonanie elewacji budynku, - remont kuchni i wyposażenie w sprzęt kuchenny,

		<ul style="list-style-type: none"> - doposażenie obiektu w stoły, krzesła i sprzęt sportowy, - remont salki na piętrze (malowanie ścian, montaż podłogi, montaż instalacji C.O, wykonanie aneksu kuchennego, wyposażenie w stoliki, krzesła, regały, pomoce naukowe, komputery) - montaż szamba, - zagospodarowanie terenu, wykonanie parkingu, nasadzenia.
Uzasadnienie projektu		<p>Obecnie świetlica wiejska w Prusinowie jest miejscem okazjonalnych spotkań mieszkańców wsi. Świetlica ze względu na swój słaby stan techniczny nie jest otwarta codziennie. Obiekt nie jest dostosowany do wymagań technicznych funkcjonowania obiektów użyteczności publicznej. Jednak wola mieszkańców jest taka, aby świetlica funkcjonowała regularnie w trakcie tygodnia. Dzieci i młodzież miałyby spędzać w niej czas wolny od nauki. W dalszej przyszłości zakłada się również wyposażenie świetlicy w komputery z dostępem do Internetu, które pomogą mieszkańcom rozwijać zainteresowania .</p> <p>Remont i modernizacja pozwoli na dostosowanie obiektu do obowiązujących przepisów BHP i p.poż. oraz wymagań technicznych funkcjonowania obiektów użyteczności publicznej.</p> <p>Realizacja projektu pozwoli właściwie wykorzystywać obiekt i spełnić oczekiwania mieszkańców w tym pod względem dostępu do informacji.</p>
Skwantyfikowane efekty projektu na poziomie produktu		<p>W ramach realizacji projektu planuje się osiągnięcie następujących efektów:</p> <ul style="list-style-type: none"> - 1 wyremontowany obiekt o powierzchni ... m2 - m2 powierzchni zagospodarowanego terenu budynku - Komputery wraz z przyłączami internetowymi (2 szt.)
Instytucje/Podmioty zaangażowane w realizację projektu		Gmina Lubasz, Gminny Ośrodek Kultury, Sołectwo Prusinowo
Właściciel i zarządzający inwestycją po jej zakończeniu		<ul style="list-style-type: none"> - Właściciel: Gmina Lubasz, - Zarządzający: Sołectwo Prusinowo
Gotowość projektu do realizacji	Rodzaj dokumentu/decyzji	Przybliżona data sporządzenia / uzyskania
	a) dokumentacja techniczna	Nie dotyczy
	b) kosztorysy	są
	c) pozwolenie na budowę	Nie dotyczy
	d) Studium wykonalności	Nie dotyczy
	e) inne niezbędne do realizacji projektu	Nie dotyczy
Własność gruntów/obiektów niezbędnych do realizacji		Gmina Lubasz

		2009	2010	2011	2012	2013	2014	2015	2016
Harmonogram realizacji projektów	Etapy/planowane działania								
	Prace projektowe	x							
	Wykonawstwo		x	x	x				
Szacunkowe koszty realizacji projektu	Pozycje kosztów	2009	2010	2011	2012	2013	2014	2015	2016
	Prace projektowe	600							
	Wykonawstwo		65.000	10.000	25.000				
Źródła finansowania projektu		<p>- Europejski Fundusz Rolny na rzecz Rozwoju Obszarów Wiejskich w ramach Programu Rozwoju Obszarów Wiejskich na lata 2007-2013, oś priorytetowa 3. Jakość życia na obszarach wiejskich i różnicowanie gospodarki wiejskiej, działanie 2.3. Odnowa i rozwój - 75%, - środki własne Gminy Lubasz - 25%; Wielkopolska Odnowa Wsi – 50 % Samorząd Województwa Wielkopolskiego, - środki własne Gminy Lubasz 50 %.</p>							

6.2. Odnowa miejscowości Prusinowo poprzez urządzenie strefy rekreacji i placu zabaw

KARTA INFORMACYJNA PROJEKTU	
Tytuł/nazwa projektu/zadania	Odnowa miejscowości Prusinowo poprzez urządzenie strefy rekreacji i placu zabaw
Wnioskodawca	Gmina Lubasz /Sołectwo Prusinowo
Opis projektu	<p>W ramach realizacji projektu planuje się wykonanie następujących prac:</p> <ul style="list-style-type: none"> - budowa boiska sportowego (nawiezienie ziemi, wyrównanie terenu, montaż urządzeń sportowych) - budowa placu zabaw w Prusinowie (zamontowanie jednego zestawu i jednego oddzielnego urządzenia, wyrównanie i uporządkowanie nawierzchni), - urządzenie strefy rekreacji (montaż ławek, wyrównanie nawierzchni, zagospodarowanie miejsca pod ognisko, zasianie trawy, wykonanie nasadzeń), - ogrodzenie terenu.
Uzasadnienie projektu	Aktywne spędzanie czasu wolnego odgrywa istotną rolę w procesie rozwoju zdrowego społeczeństwa. Jest ono możliwe dzięki odpowiednio zagospodarowanej, bezpiecznej i różnorodnej bazie sportowej i rekreacyjnej.

	<p>Funkcję takich obiektów z pewnością mogą pełnić strefy rekreacyjne oraz place zabaw.</p> <p>Realizacja projektu ma na celu zaspokojenie potrzeb mieszkańców Prusinowa w zakresie infrastruktury rekreacyjnej. W miejscowości Prusinowo brakuje odpowiednich stref rekreacji i placów zabaw, które spełniałyby warunki techniczne i warunki bezpieczeństwa oraz zaspokajały w pełni potrzeby mieszkańców, w tym w szczególności dzieci i młodzieży, w zakresie aktywności ruchowej.</p> <p>Istniejące tereny są nieuporządkowane i zniszczone. Teren, na którym planuje się utworzenie strefy rekreacji i placu zabaw nie jest ogrodzony. Powierzchnia terenu jest zniszczona i nierówna. Nie jest to odpowiednie miejsce, gdzie bezpiecznie mogą przebywać i bawić się dzieci oraz młodzież. Zagospodarowany teren stałby się idealnym miejscem również na organizowanie ognisk i wieczorków dla dorosłych mieszkańców, co mieszkańcy czynią.</p> <p>W przyszłości miejsce to mogłoby stać się reprezentacyjnym punktem miejscowości, a także miejscem organizacji festynów i dożynek, dlatego jego odnowienie i uporządkowanie jest niezbędne.</p>	
Skwantyfikowane efekty projektu na poziomie produktu	<p>W ramach realizacji projektu planuje się osiągnięcie następujących efektów:</p> <ul style="list-style-type: none"> - Teren rekreacyjny (w tym plac zabaw) - Wyposażenie placu zabaw (1 zestaw, 1 oddzielne urządzenie) - Ogrodzenie terenu - Instalacja małej architektury (ławki - 6 szt., stoły – 3 szt) 	
Instytucje/Podmioty zaangażowane w realizację projektu	Gmina Lubasz, Sołectwo Prusinowo	
Właściciel i zarządzający inwestycją po jej zakończeniu	<ul style="list-style-type: none"> - Właściciel: Gmina Lubasz, - Zarządzający: Sołectwo Prusinowo 	
Gotowość projektu do realizacji	Rodzaj dokumentu/decyzji	Przybliżona data sporządzenia / uzyskania
	a) dokumentacja techniczna	Nie dotyczy
	b) kosztorysy	Tak: I kwartał 2011
	c) pozwolenie na budowę	Nie dotyczy
	d) Studium wykonalności	Nie dotyczy
e) inne niezbędne do realizacji projektu	Nie dotyczy	
Własność gruntów/obiektów niezbędnych do realizacji	Gmina Lubasz	

		2009	2010	2011	2012	2013	2014	2015	2016
Harmogram realizacji projektów	Etapy/planowane działania			X					
					X				
Szacunki kosztów realizacji projektu	Pozycje kosztów	2009	2010	2011	2012	2013	2014	2015	2016
				20000	5000				
Źródła finansowania projektu		<p>- Europejski Fundusz Rolny na rzecz Rozwoju Obszarów Wiejskich w ramach Programu Rozwoju Obszarów Wiejskich na lata 2007-2013, oś priorytetowa 3. Jakość życia na obszarach wiejskich i różnicowanie gospodarki wiejskiej, działanie 2.3. Odnowa i rozwój - 75%,</p> <p>- środki własne Gminy Lubasz - 25%;</p> <p>Wielkopolska Odnowa Wsi – 50 % Samorząd Województwa Wielkopolskiego,</p> <p>- środki własne Gminy Lubasz 50 %.</p>							

6.3. Integracja i aktywizacja mieszkańców wsi Prusinowo

- Szkolenia w zakresie wykorzystania zdolności i umiejętności mieszkańców (rzemiosła, rękodzieła artystycznego, kulinaria, florystyka),
- Szkolenia w zakresie prowadzenia działalności gospodarczej, tworzenia małej gastronomii itp.
- Organizacja zajęć sportowych w terenie;
- Organizacja zajęć pozalekcyjnych.

7. Plan finansowy realizacji odnowy miejscowości Prusinowo

Plan finansowania projektów zawartych w Planie Odnowy Miejscowości Prusinowo jest montażem szacunkowym i przedstawia potencjalne, a nie już uchwalone źródła finansowania.

Oznaczenie zastosowanych skrótów:

EFROW – Europejski Fundusz Rolny na rzecz Rozwoju Obszarów Wiejskich;

EFRR – Europejski Fundusz Rozwoju Regionalnego (jeżeli nie podano inaczej – środki Regionalnego Programu Operacyjnego);
 EFS – Europejski Fundusz Społeczny;
 WOD – Wielkopolska Odnowa Wsi;
 GL – Budżet Gminy Lubasz;
 ZDR – Zarząd Dróg Powiatowych.

Tabela 5. Plan finansowy odnowy miejscowości Prusinowo

Lp.	Nazwa projektu	Czas realizacji	Źródła finansowania	Szacowane koszty realizacji [PLN]	Szacunkowe koszty realizacji projektu w rozbiciu na lata [PLN]					
					2010	2011	2012	2013	2014	2015-16
1	Odnowa miejscowości Prusinowo poprzez remont i modernizację świetlicy wiejskiej	2009-2011	EFRRO W WOD, GL	100000	65000	10000	25000			
2	Odnowa miejscowości Prusinowo poprzez urządzenie strefy rekreacji i placu zabaw	2012	EFRRO W WOD, GL	25000		20000	5000			
3	Integracja i aktywizacja mieszkańców wsi Prusinowo	2010-2011	EFRRO W, GL, EFS	25000	2000	5000	5000	5000	5000	3000
SUMA				150000	67000	35000	35000	5000	5000	3000

Źródło: Opracowanie własne na podstawie danych Urzędu Gminy w Lubasz

8. Oczekiwane wskaźniki osiągnięć

Wszystkie zadania inwestycyjne uwzględnione w Planie Odnowy Miejscowości zostaną objęte monitoringiem, który, prowadzony na bieżąco, dostarczać będzie danych obrazujących postęp we wdrażaniu poszczególnych projektów inwestycyjnych, a tym samym całego Planu Odnowy Miejscowości. Pozwoli to na całościową ocenę założeń tego dokumentu oraz stopnia jego realizacji. Monitoring projektów ma na celu racjonalne, sprawne i efektywne wykorzystanie środków budżetu Gminy oraz środków pochodzących z zewnętrznych źródeł pomocowych. W celu monitorowania postępów we wdrażaniu projektów inwestycyjnych oraz oceny ich realizacji, należy wskazać skwantyfikowane cele projektów na poziomie produktu. Stanowią je wskaźniki produktu - określające bezpośredni, materialny efekt realizacji przedsięwzięcia mierzony konkretnymi wielkościami. Wskaźniki te zostały określone i skwantyfikowane przy opisie każdego projektu w karcie informacyjnej w rozdziale 6. *Planowane działania w latach 2009-2016*. Pomiar wskaźników produktu będzie prowadzony w ramach sprawozdawczości z realizacji poszczególnych projektów.

W ramach systemu monitoringu należy również określić wskaźniki rezultatu, które w przypadku inwestycji wskazanych w POM można zaprezentować łącznie dla wszystkich projektów. Wskaźniki rezultatu informują, jaki efekt zostanie osiągnięty bezpośrednio po zrealizowaniu wskaźników produktu, na przykład rezultatem modernizacji odcinka drogi

będzie poprawa bezpieczeństwa ruchu mierzone spadkiem liczby wypadków, w tym śmiertelnych.

Dla Planu Odnowy Miejscowości Prusinowo przyjęto osiągnięcie następujących rezultatów:

- powierzchnia świetlicy wiejskiej udostępniona w ramach realizacji inwestycji;
- powierzchnia strefy rekreacyjnej udostępniona dzięki realizacji projektu;
- długość wyremontowanych i wybudowanych chodników;
- liczba osób korzystających ze świetlicy, strefy rekreacyjnej itp.

Analiza stopnia realizacji założonych wskaźników posłuży następnie do przeprowadzenia ewaluacji projektu. Zbiorcza ocena projektów ujętych w Planie Odnowy Miejscowości pozwoli na ewaluację całego Planu.

9. System wdrażania

Projekty realizowane w ramach Planu Odnowy Miejscowości Prusinowo będą wdrażane przez podmioty zgłaszające poszczególne inwestycje. W zdecydowanej większości będzie to Gmina, która uzgadnia realizację zadań z Radą Sołecką. Gmina wyznacza jednostkę (osobę) odpowiedzialną za koordynację realizacji zadania oraz jednostkę odpowiedzialną za nadzorowanie wykonania inwestycji. Wszystkie procedury związane z przeprowadzeniem przetargów i rozliczeniem inwestycji są prowadzone przez Gminę.

10. Sposoby monitorowania, oceny, aktualizacji i komunikacji społecznej

Określony system wdrażania Planu Odnowy Miejscowości wywołuje zgodny z nim system monitorowania i oceny (ewaluacji) całego dokumentu. Monitoring i ewaluacja polegają na dokonywaniu okresowej oceny stopnia realizacji działań zapisanych w dokumencie strategicznym i wprowadzeniu modyfikacji zgodnie ze zmieniającymi się warunkami zewnętrznymi i wewnętrznymi wpływającymi na rozwój społeczny i gospodarczy miejscowości. Do monitoringu i oceny Planu Odnowy Miejscowości zobowiązuje się Gminę Lubasz, zatwierdzającą Plan Odnowy Miejscowości.

Wprowadzenie systemu monitoringu i ewaluacji pomoże rozwiązać problem dezaktualizacji założeń Planu Odnowy Miejscowości, wynikających ze zmieniających się warunków działania samorządu, prawodawstwa i innych czynników mogących deformować zasadność podejmowanych działań w ramach niniejszego dokumentu. Zakłada się również możliwość tworzenia dodatkowych kart projektów, które będą wpisywać się w założone cele operacyjne. Monitoring prowadzony będzie wyłącznie na podstawie stopnia osiągnięcia podstawowych wskaźników produktu i rezultatu danego projektu. Uwzględniając powyższe przesłanki, można zagwarantować rozwój Planu Odnowy Miejscowości wraz z jednoczesnym rozwojem gospodarczym i społeczno-kulturalnym miejscowości Prusinowo. W gestii samorządu pozostanie zatwierdzenie drogą uchwały zmian w zapisach Planu.

Sposoby monitorowania:

Monitoring – śledzenie, czyli ocena realizacji Planu Odnowy Miejscowości, odbywać się będzie na poziomie oceny realizacji poszczególnych projektów inwestycyjnych:

- Każdy projekt powinien posiadać kartę oceny realizacji projektu. Wzór karty oceny realizacji projektu został podany poniżej;
- Bieżąca ocena powinna pozwolić na natychmiastowe dostosowanie działań lub ich elementów do zmieniających się warunków zewnętrznych (np. inne źródła finansowania, przesunięcie harmonogramu realizacji, czy zmiana zadań);
 - Odpowiedzialność za prowadzenie procedury monitoringu spoczywa na jednostkach koordynujących poszczególne projekty;
 - Jednostki koordynujące są odpowiedzialne za przygotowania kart ocen realizacji działań;
 - Proponuje się, aby bieżąca ocena realizacji Planu Odnowy Miejscowości (monitoring) odbywała się raz do roku;
 - Karty oceny projektu będą składane do oceny Rady Gminy.

Ocena (ewaluacja) Planu Odnowy Miejscowości

Ocena (ewaluacja) to procedura polegająca na badaniu przyczyn rozbieżności między zakładanymi efektami a rzeczywistymi (na podstawie karty ocen projektu), z jednoczesnym wprowadzeniem zmian, które mają na celu dostosowanie Planu Odnowy Miejscowości do określonych wymagań. Zakłada się, że ocena będzie prowadzona każdego roku.

Ocena Planu Odnowy Miejscowości odbywać się będzie poprzez następujące działania:

- Analiza poszczególnych kart ocen realizacji projektów i bieżące reagowanie na zmieniające się warunki. Analiza będzie dokonywana przez Zespół zarządzania Planem Odnowy Miejscowości;
- Okresowy, tzn. przynajmniej raz w roku, przegląd realizacji Planu Odnowy Miejscowości na sesjach Rady Gminy oraz zebraniach Rady Sołectkiej Prusinowa, poświęconych realizacji Planu Odnowy Miejscowości. Sesja i zebrania będą miały charakter sesji/zebrań strategicznych, na których wprowadzane będą zmiany do Planu Odnowy Miejscowości. Uczestnikami sesji strategicznych, poza Radnymi Gminy Lubasz oraz członkami Rady Sołectwa Prusinowo, będą przedstawiciele różnych środowisk;
- Sesja strategiczna powinna wyprzedzać sesje dotyczące projektowania budżetu Gminy, wskazując na nowe kierunki prac nad budżetem.

Program sesji/zebrania strategicznego powinien uwzględniać:

- Ocena Planu Odnowy Miejscowości na podstawie kart ocen projektów;
- Propozycje nowych działań z uzasadnieniem wprowadzenia lub rezygnacji, jeżeli dane zadanie było wpisane w Plan Odnowy Miejscowości;
- Dyskusja, głosowanie, zatwierdzenie.

Wzór karty oceny realizacji projektu

KARTA OCENY REALIZACJI PROJEKTU	
Cel operacyjny:	
Tytuł projektu:	
Podjęmowane działania w celu realizacji	

projekt:	
Efekty (wskaźniki)	
Stopień rozbieżności pomiędzy efektami zakładanymi i osiągniętymi:	
Napotkane problemy w trakcie realizacji projektu:	
Proponowana modyfikacja projektu:	
Dalsze finansowanie:	

Komunikacja społeczna

Zadaniem komunikacji społecznej, jest upowszechnianie zamierzeń Planu Odnowy Miejscowości Prusinowo pośród przyszłych beneficjentów, wykonawców decydentów opierać się będzie o trzy formy komunikacji:

1. Strona internetowa
2. Prasa lokalna i centralna
3. Promocja i reklama bezpośrednia

Strona internetowa będzie głównym dostawcą informacji o Planie Odnowy Miejscowości Prusinowo. W witrynie internetowej Gminy Lubasz zostanie utworzona podstrona poświęcona Planowi Odnowy Miejscowości Prusinowo z zamieszczonym dokumentem w plikach pdf.

Witryna ta służyć będzie również komunikacji pomiędzy bezpośrednio odpowiedzialnym za wdrażanie Planu Odnowy Miejscowości Prusinowo (Urzędem Gminy w Lubasz), a zainteresowanymi podmiotami samorządowymi, biznesowymi i organizacjami pozarządowymi.

Prasa lokalna służyć będzie jedynie upowszechnianiu informacji w różnych kręgach potencjalnych beneficjentów i wykonawców Planu Odnowy Miejscowości Prusinowo o istnieniu takiego dokumentu i sposobie jego monitorowania i wdrażania, kierując do źródła informacji, jakim będzie Internet.

Promocja i reklama bezpośrednia będzie skierowana do wybranych, potencjalnych wykonawców, inwestorów zidentyfikowanych na podstawie analizy przedsięwzięć inwestycyjnych zawartych w Planie Odnowy Miejscowości Prusinowo.

Powyższa promocja i reklama polegać będzie na bezpośrednim zapraszaniu do negocjacji wybranych podmiotów, mogących być partnerami w realizacji poszczególnych zamierzeń Planu Odnowy Miejscowości.