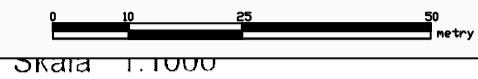


ZMIANA MIEJSCOWEGO PLANU ZAGOSPODAROWANIA PRZESTRZENNEGO W OBRĘBIE WSI LUBASZ I GORAJ

SKALA 1:1000




Gmina: Lubasz
Obręb: Lubasz

ZAŁĄCZNIK NR 9 DO UCHWAŁY NR XIX/205/09
RADY GMINY W LUBASZU Z DNIA 24 KWIETNIA 2009r.

Wyrus ze Studium Uwarunkowań i Kierunków Zagospodarowania Przestrzennego Gminy Lubasz

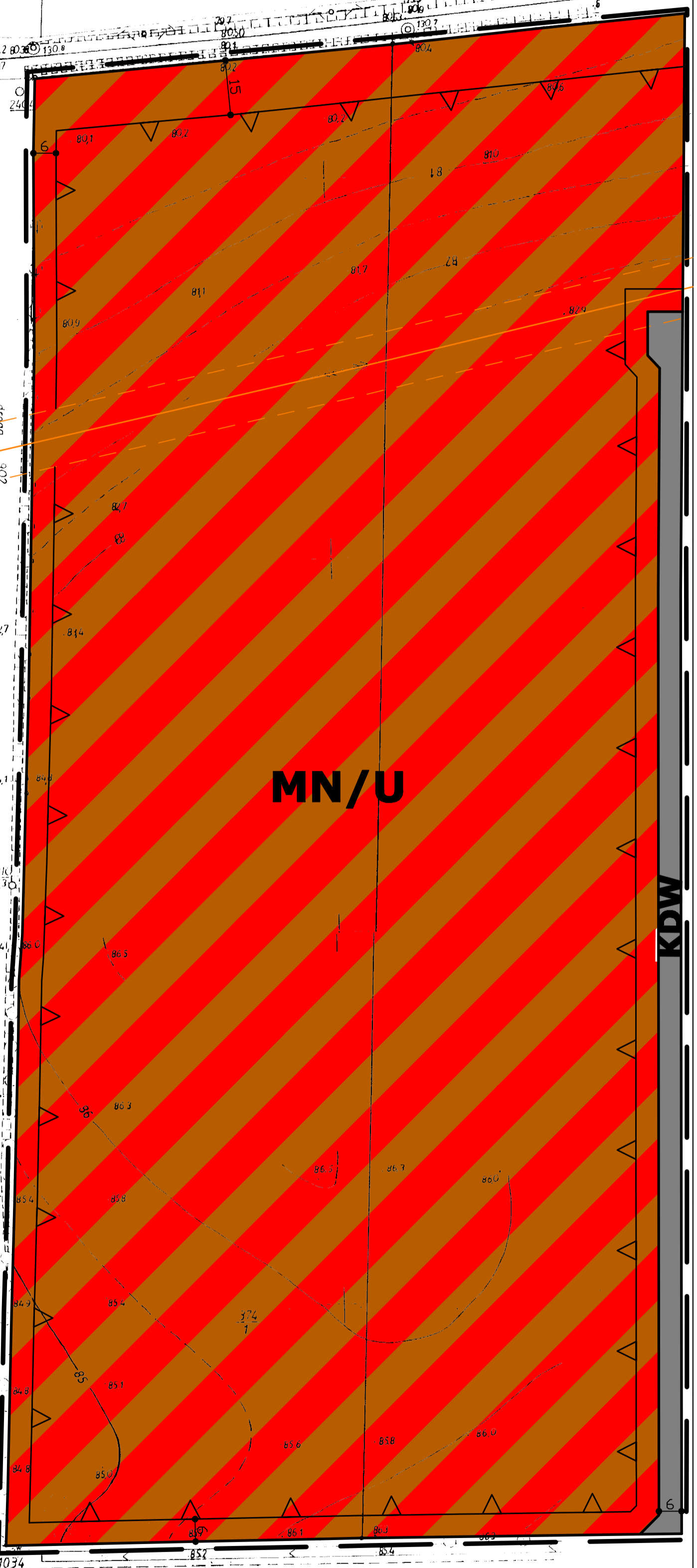
SKALA 1:10 000



| OZNACZENIA | | Granica obszaru objętego planem |
|---|--|---|
| Podstawowy układ komunikacyjny: ulice, drogi, postojowiska | Podstawowe ograniczenia zagospodarowania: obszary włączone z zabudowy, strefa ochrony konserwatorskiej | Preferowane przeznaczenie obszarów: MIESZKANOWE, MIESZKANOWE-USŁUGOWE, USŁUGOWE, USŁUGOWO-PRODUKCYJNE |
| Podstawowe elementy infrastruktury technicznej: oczyszczalnia, strefa, zlewnie, grawitacyjne, przekopawanie | Objętość: ZABYTOWY PARK, OBIEKTY OCHRONY KONSERWATORSKA, ZOSIĘG STREFY ODPADNICY | Obszary mieszkaniowe dla zapewnienia potrzeb wspólnoty samorządowej |

| OZNACZENIA OBSZARÓW ZMIAN I OBOWIĄZUJĄCYCH MIEJSCOWYCH PLANÓW ZAGOSPODAROWANIA PRZESTRZENNEGO UCHWAŁONYCH PO 1995 ROKU | |
|--|--|
| PROJEKTOWANE OBSZCIE KOMUNIKACYJNE LUBASZA | TERENY USŁUG SPORTU, REKREACJI, TURYSTYKI I ZABUDOWY MIESZKANOWEJ LETNISKOWEJ |
| PROJEKTOWANY CIĄG PIESZO - ROWEROWY | TERENY OBIEKTÓW PRODUKCYJNYCH, SKŁADÓW I MAGAZYNÓW |
| TERENY ZABUDOWY MIESZKANOWEJ / TERENY ZABUDOWY MIESZKANOWEJ LETNISKOWEJ | TERENY KOMUNIKACJI-PARKING |
| TERENY ZABUDOWY USŁUGOWEJ | GRANICA OZNACZENIE OBSZARU ZMIAN |
| TERENY ZABUDOWY MIESZKANOWEJ / USŁUGOWEJ / TERENY ZABUDOWY MIESZKANOWEJ LETNISKOWEJ / USŁUGOWEJ | MIEJSCA PAMIĘCI NARODOWEJ |
| TERENY ZABUDOWY MIESZKANOWEJ I OBIEKTÓW PRODUKCYJNYCH, SKŁADÓW I MAGAZYNÓW | STREFY OCHRONY STANOWISK ARCHEOLOGICZNYCH GRODZISKO - STANOWISKO WPISANE DO REJESTRU ZABYTÓW |
| TERENY ZABUDOWY MIESZKANOWEJ WIELOROCZNEJ | GRANICE OBOWIĄZUJĄCYCH MIEJSCOWYCH PLANÓW ZAGOSPODAROWANIA PRZESTRZENNEGO UCHWAŁONYCH PO 1995 ROKU |
| TERENY ZABUDOWY USŁUGOWEJ I OBIEKTÓW PRODUKCYJNYCH, SKŁADÓW I MAGAZYNÓW | TERENY ZIELENI |
| TERENY ROLNICZE | TERENY INFRASTRUKTURY TECHNICZNEJ |
| TERENY ZABUDOWY ZAGRODOWEJ | TERENY USŁUG SPORTU, REKREACJI, TURYSTYKI I ZABUDOWY MIESZKANOWEJ LETNISKOWEJ |

Starosta Czarnkowsko-Trzcianecki
Województwo Wielkopolskie
Urząd Miejski w Czarnkowie
ul. Wolności 10
65-108 Czarnków
Niniejsza mapa służy celom projektowym
23 KWI. 2008



MN/U

KDW

Oznaczenia

- Granica obszaru objętego planem
- Nieprzekraczalna linia zabudowy
- Linie rozgraniczające tereny o różnym przeznaczeniu lub różnych zasadach zagospodarowania

- MN/U Tereny zabudowy mieszkanowej z usługami
- KDW Tereny drogi wewnętrznej
- Strefa oddziaływania linii elektromagnetycznej SN

