

Uchwała nr XXXV/352/14
Rady Gminy Lubasz
z dnia 25 września 2014 r.

w sprawie przystąpienia do sporządzenia miejscowego planu zagospodarowania przestrzennego w obrębach geodezyjnych Lubasz, Prusinowo, Jędrzejewo, Kamionka i Sławno.

Na podstawie art. 18 ust. 2 pkt. 5 ustawy z dnia 8 marca 1990 r. o samorządzie gminnym (Dz. U. z 2013 r., poz. 594 ze zmianami) oraz art. 14 ust. 1 ustawy z dnia 27 marca 2003 r. o planowaniu i zagospodarowaniu przestrzennym (Dz. U. 2012 r., poz. 647 ze zmianami)

Rada Gminy Lubasz
uchwała, co następuje:


§ 1. 1. Przystępuje się do sporządzenia miejscowego planu zagospodarowania przestrzennego w obrębach geodezyjnych Lubasz, Prusinowo, Jędrzejewo, Kamionka i Sławno.

2. Granice obszaru objętego planem zostały określone na mapie stanowiącej załącznik do niniejszej uchwały.

§ 2. Wykonanie uchwały powierza się Wójtowi Gminy Lubasz.

§ 3. Uchwała wchodzi w życie z dniem podjęcia.

PRZEWODNICZĄCY
RADY GMINY


Wiesław Łyczykowski

Uzasadnienie
do uchwały nr XXXV/352/14
Rady Gminy Lubasz
z dnia 25 września 2014 r.


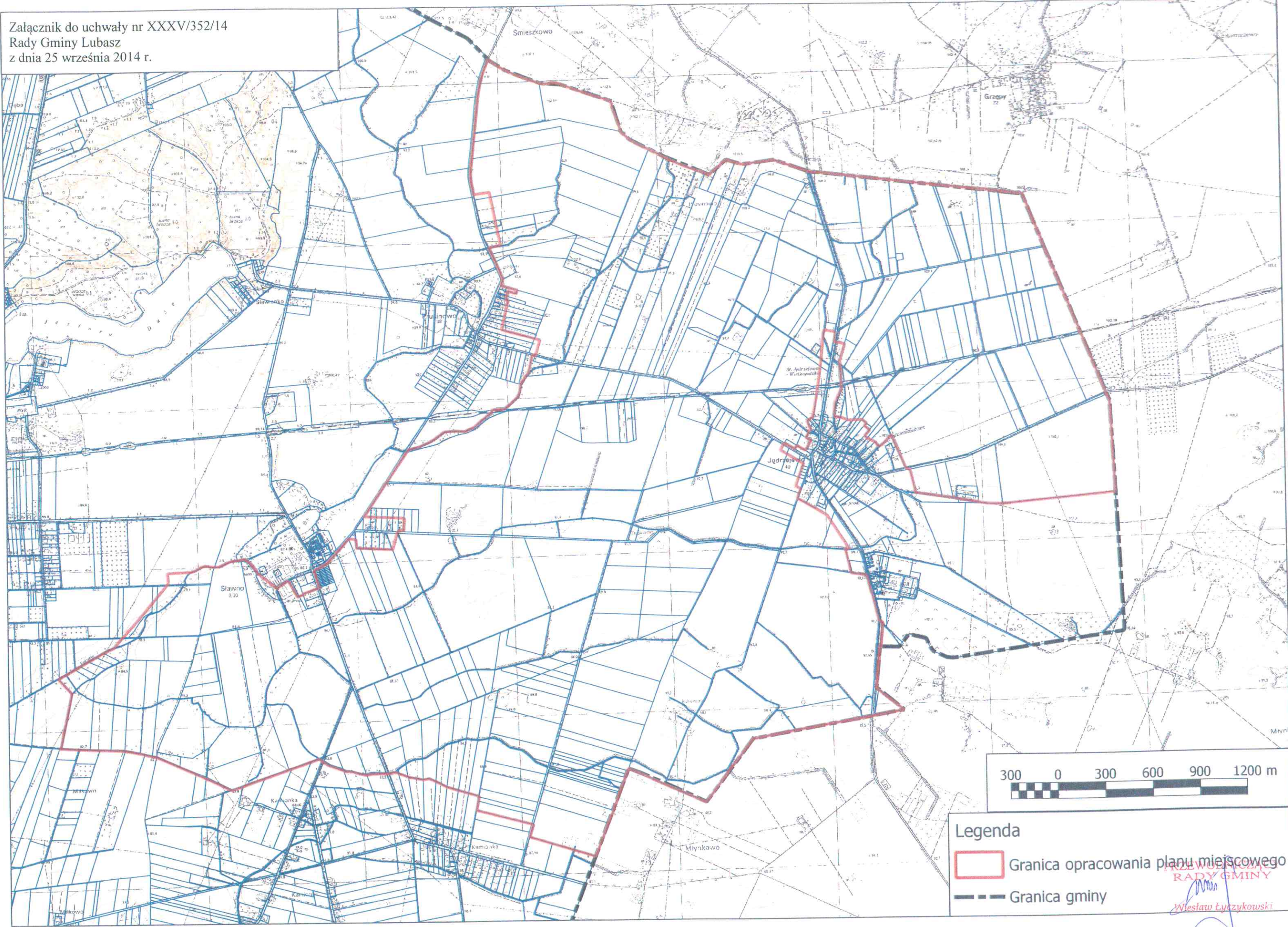
w sprawie przystąpienia do sporządzenia miejscowego planu zagospodarowania przestrzennego w obrębach geodezyjnych Lubasz, Prusinowo, Jędrzejewo, Kamionka i Sławno.

Opracowanie planu ma na celu określenie funkcji terenu oraz warunków zabudowy i zagospodarowania terenu dla przedsięwzięcia polegającego na lokalizacji turbin elektrowni wiatrowych na obszarze objętym planem.



Przed podjęciem uchwały stwierdzono, że spełnione zostały warunki określone w art. 14 ust. 5 ustawy z dnia 27 marca 2003 roku o planowaniu i zagospodarowaniu przestrzennym tj. między innymi wykonano analizy dotyczące zasadności przystąpienia do sporządzenia zmiany planu i zgodności ze studium uwarunkowań i kierunków zagospodarowania przestrzennego, przygotowano materiały geodezyjne oraz ustalono niezbędny zakres prac planistycznych.

PRZEWODNICZĄCY
RADY GMINY
Wiesław Łyczykowski

Załącznik do uchwały nr XXXV/352/14
Rady Gminy Lubasz
z dnia 25 września 2014 r.



Legenda

-  Granica opracowania planu miejscowego
-  Granica gminy

PRZEWODNICĄ
RADY GMINY
Wiesław Łyczkowski